

Projet d'aménagement et de construction "VENISE II"

Plan de rétrocession Espaces Verts

Echelle : 1/1000 - Format A3



SELARL Cabinet GIEN PINOT
Géomètres-Experts Associés
41, rue de Mulhouse - 21000 DIJON
contact@gp-geometres.com

D22.032D-NP/MX

reproduction réservée

MEMORANDUM DES INTERVENTIONS

Date	Nature	Intervenant	Indice
30/05/2022	Dressé par	MX	

NOTA :

Le fond de plan topographique a été réalisé par MJSP le 21/02/2021 sous la référence dossier : d05063.

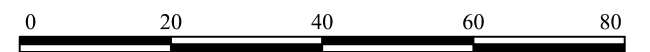
Le plan de masse en fond a été réalisé par l'atelier CALC le 24/05/2022.

Les limites périmétriques n'ont pas été définies contradictoirement.




L'alignement n'est pas défini.

L'application cadastrale figurative est la superposition et l'adaptation du plan cadastral sur le relevé du terrain. **En aucun cas, elle ne peut être considérée comme une limite de propriété.**

Le système de coordonnées planimétriques est rattaché au système RGF 93 (CC47) par GPS.



Légende :

-  Application cadastrale figurative
-  Espaces Verts à aménager par le promoteur et à transférer à la Ville de DIJON ~5561 m²
-  Bassin de gestion des eaux pluviales

