



# EXTRAIT DU REGISTRE DES DÉLIBÉRATIONS

## du Conseil de Communauté de l'agglomération dijonnaise

Séance du jeudi 21 juin 2012

Président : M. REBSAMEN

Secrétaires de séances : Mme KOENDERS et M. TRAHARD

*Convocation envoyée le 14 juin 2012*

*Publié le 22 juin 2012*

Nombre de membres du Conseil de Communauté : 82

Nombre de présents participant au vote : 60

Nombre de membres en exercice : 82

Nombre de procurations : 15

### *Membres présents :*

M. François REBSAMEN	M. Dominique GRIMPRET	M. Franck MELOTTE
M. Pierre PRIBETICH	M. Didier MARTIN	M. Louis LAURENT
M. Jean ESMONIN	M. Jean-Pierre SOUMIER	M. Roland PONSAA
M. Gilbert MENUT	M. André GERVAIS	M. Michel ROTGER
Mme Colette POPARD	M. Joël MEKHANTAR	Mme Christine MASSU
M. Rémi DETANG	M. Philippe DELVALEE	Mme Dominique BEGIN-CLAUDET
M. Jean-Patrick MASSON	Mme Anne DILLENSEGER	M. Michel FORQUET
M. José ALMEIDA	Mme Christine DURNERIN	M. Gaston FOUCHERES
M. Jean-François DODET	Mme Elizabeth REVEL	Mme Claude DARCIAUX
M. François DESEILLE	Mme Nathalie KOENDERS	M. Nicolas BOURNY
M. Michel JULIEN	Mme Marie-Josèphe DURNET-ARCHEREY	M. Jean-Philippe SCHMITT
Mme Marie-Françoise PETEL	M. Alain MARCHAND	M. Philippe GUYARD
M. Gérard DUPIRE	M. Mohammed IZIMER	M. Pierre-Olivier LEFEBVRE
M. Jean-François GONDELLIER	Mme Hélène ROY	M. Jean-Claude GIRARD
Mme Catherine HERVIEU	Mme Jacqueline GARRET-RICHARD	Mme Françoise EHRE
M. François-André ALLAERT	Mme Joëlle LEMOUZY	Mme Geneviève BILLAUT
M. Jean-Claude DOUHAI	M. Jean-Yves PIAN	M. Norbert CHEVIGNY
M. Jean-Paul HESSE	Mme Stéphanie MODDE	M. Gilles TRAHARD
Mme Badiaâ MASLOUHI	M. Philippe CARBONNEL	Mme Noëlle CABBILLARD.
M. Yves BERTELOOT	M. Alain LINGER	

### *Membres absents :*

M. Patrick CHAPUIS	M. Laurent GRANDGUILLAUME pouvoir à M. Pierre PRIBETICH
M. Alain MILLOT	M. Benoît BORDAT pouvoir à M. Dominique GRIMPRET
M. Georges MAGLICA	M. Christophe BERTHIER pouvoir à M. François DESEILLE
M. Gilles MATHEY	M. Mohamed BEKHTAOUI pouvoir à Mme Colette POPARD
M. Murat BAYAM	Mme Françoise TENENBAUM pouvoir à M. Alain MARCHAND
M. Rémi DELATTE	Mme Nelly METGE pouvoir à Mme Hélène ROY
M. Philippe BELLEVILLE	Mme Elisabeth BIOT pouvoir à Mme Badiaâ MASLOUHI
	Mme Christine MARTIN pouvoir à M. Jean-Yves PIAN
	Mme Myriam BERNARD pouvoir à M. Joël MEKHANTAR
	M. Lucien BRENOT pouvoir à M. Michel ROTGER
	M. François NOWOTNY pouvoir à Mme Christine MASSU
	M. Claude PICARD pouvoir à Mme Marie-Françoise PETEL
	M. Pierre PETITJEAN pouvoir à M. Jean-Pierre SOUMIER
	M. Patrick BAUDEMONT pouvoir à Mme Geneviève BILLAUT
	M. Michel BACHELARD pouvoir à M. Rémi DETANG.

---

**OBJET : DEPLACEMENTS**

**Signalisation directionnelle - Schéma directeur de signalisation Lino et RN 274  
(rocade de Dijon) - avis du Grand Dijon**

L'Etat est en cours d'élaboration du schéma directeur de signalisation de la liaison nord de l'agglomération dijonnaise et de la rocade est de Dijon. Le projet a été présenté aux collectivités locales le 12 mars 2012 et l'avis de ces dernières a été sollicité.

Le projet proposé par l'Etat prend notamment en compte :

- l'ouverture à venir de la liaison nord de l'agglomération dijonnaise, ainsi que du futur échangeur qui sera construit à hauteur du Zénith,
- les nouvelles règles nationales de signalisation (par exemple la numérotation des échangeurs),
- les infrastructures extérieures à l'agglomération qui n'existaient pas lors de l'installation des panneaux actuellement en place sur la rocade est (par exemple la liaison Dijon - Arc sur Tille),
- les changements de circulation à venir dans l'agglomération dijonnaise du fait de la mise en service du tramway,
- les nouveaux pôles d'activité, d'habitat et de service.

Ce projet prend globalement en compte les attentes de la communauté de l'agglomération dijonnaise, certains points pouvant toutefois être améliorés, à savoir :

- le nord de l'agglomération sera desservi par 4 échangeurs, il n'est donc pas cohérent de flécher "DIJON-Nord" par un seul d'entre eux,
- certaines communes sont moins bien prises en compte dans le projet qu'aujourd'hui
- la commune de Longvic n'est pas indiquée par l'échangeur qu'elle souhaite

Par ailleurs l'Etat a soulevé deux questions pour le fléchage de Troyes et de Nancy. Dans le premier cas, il est plus simple d'indiquer depuis Dijon un itinéraire unique pour tous les véhicules, dans le second il est préférable d'indiquer Nancy par la route de Langres depuis le nord de l'agglomération, pour limiter l'envoi de circulation sur la rocade est.

Compte tenu des observations formulées ci-dessus,

Vu l'avis de la commission,

**LE CONSEIL,  
APRÈS EN AVOIR DÉLIBÉRÉ,  
DÉCIDE :**

- **d'émettre** un avis favorable sur le projet de signalisation de la liaison nord de Dijon et de la rocade est de Dijon, avec les réserves et indications suivantes :

- ◆ demande appuyée de modifications pour les indications sur DIJON-NORD, pour tenir compte du fait que cette indication générique correspond à plusieurs sorties de l'axe Lino-Rocade :
- ◆ en sorties de l'échangeur 38 (giratoire Pompidou), remplacer "DIJON-NORD" par "DIJON-TOISON D'OR"
- ◆ dans le sens PARIS>BEAUNE ajouter un panneau d'accotement "DIJON-NORD : sorties 37 à 41"
- ◆ dans le sens BEAUNE>PARIS ajouter un panneau d'accotement "DIJON-NORD : sorties 41 à 37"
- ◆ demande de flécher LONGVIC, conformément au souhait de cette commune, en sortie de l'échangeur 46 (ZAE LONGVIC) et non de l'échangeur 47 (Beauregard), et d'ajouter CHENOVE en sortie à l'échangeur 47 en profitant de la mention laissée libre
- ◆ demande d'ajouter un panneau d'accotement CHENOVE et MARSANNAY LA COTE sur A311, dans le sens BEAUNE>PARIS, en amont de l'échangeur 47 (Beauregard)
- ◆ souhait de voir apparaître chaque fois que possible les communes de l'agglomération sur les mentions de sorties et non sur les panneaux d'accotement
- ◆ préférence pour un jalonnement unique de TROYES gratuit par l'ancien itinéraire poids-lourds
- ◆ préférence pour un jalonnement de NANCY péage suivant la variante 1 qui limite l'usage de la rocade

Schémas directeurs de jalonnement :

du Grand Dijon

et de la LINO-Rocade Est

## Quelques rappels :

- la signalisation de jalonnement a pour objectif pour guider les conducteurs (ou au moins ceux qui ne connaissent pas leur chemin)
  
- pour être compréhensible et efficace, elle doit suivre des règles internationales :
  - . d'homogénéité (forme, couleur, lettrage,...)
  - . de continuité (un pôle signalé doit l'être jusqu'à destination)
  - . de lisibilité (limitation du nombre de mentions qui impose des regroupement ou des choix)
  - . de réciprocité (les liaisons concernent des pôles d'importances similaires et sont définies pour les deux destinations)

# Deux études en parallèle

## Schéma directeur du Grand Dijon

établissement de la liste des pôles majeurs de l'agglomération (muni du 16 mai 2011)



dessin des itinéraires en fonction des choix internes et des indications prises en compte sur Lino-Rocade



Définition des mentions à prendre en compte à chaque carrefour



Validation par le GdD après avis du CG21 et de l'Etat (DREAL)

## Schéma directeur Lino-Rocade

schéma directeur national et pôles départementaux et locaux retenus par l'État



dessin des itinéraires en fonction des choix internes et des indications prises en compte par le GdD



Définition des mentions à prendre en compte à chaque échangeur



Validation par l'Etat (ministère des transports) après avis du GdD, du CG21 et de APRR



# Pôles majeurs à l'échelle du Grand Dijon retenus en lien avec l'Etat

## Pôles nationaux

AUTUN	2,5
AUXERRE	3
BEAUNE	2,5
BESANCON	3,5
CHALON S/ SAÔNE	3
CHAUMONT	3
DIJON <i>Centre</i>	4
DOLE	2,5
GENEVE	4,5
LYON	5
NANCY	4
NEVERS	3
PARIS	5
TROYES	3,5
VESOUL	2,5

A regrouper en :

 Rocade

**TOUTES DIRECTIONS**

A compléter par :



A31

A38

A39

## Pôles départementaux «villes»

AHUY	0,5
ARC-SUR-TILLE	1
ASNIERES-LES-DIJON	0,5
BRESSEY-SUR-TILLE	pôle d'intérêt local
BRE TENIERE	0,5
CHATILLON-SUR-SEINE	2
CHENOVE	2
CHEVIGNY-SAINT-SAUVEUR	2
CORCELLES-LES-MONTS	0,5
COUTERNON	0,5
CRIMOLOIS	pôle d'intérêt local
DAIX	0,5
FENAY	0,5
FONTAINE LES DIJON	1,5
HAUTEVILLE-LES-DIJON	0,5
IS-SUR-TILLE	2
LONGVIC	2
MAGNY-SUR-TILLE	pôle d'intérêt local
MARSANNAY-LA-COTE	1,5
MIREBEAU	1
MONTBARD	2
NEUILLY-LES-DIJON	1
NUITS-SAINT-GEORGES	2
OUGES	0,5
PERRIGNY-LES-DIJON	1
PLOMBIERES-LES-DIJON	1
QUETIGNY	2
SAINT-APOLLINAIRE	1,5
SAINT-JEAN-DE-LOSNE	1,5
SENNECEY-LES-DIJON	1
TALANT	2
VAROIS-ET-CHAIGNOT	1
GRAY	2
LANGRES	2

## Pôles départementaux « autres »

 <i>DIJON-BOURGOGNE</i>	<b>2</b>
 <i>Route des Grands Crus</i>	

# Pôles locaux

Quartiers	CHEVREUIL-PARC	2
Quartiers	UNIVERSTE	2
Quartiers	GRESILLES	2
Quartiers	DIJON CENTRE <input type="checkbox"/> Centre ville	4
Quartiers	BOURROCHES	2
Quartiers	DRAPEAU	2
Quartiers	DIJON-SUD	2
Quartiers	DIJON-NORD	2
Quartiers	CENTRE CLEMENCEAU	2
Quartiers	MONTCHAPET	2
Quartiers	FONTAINE OUCHE	2
Quartiers	TOISON D'OR	2
santé	+ C.H.U. Le Bocage	
santé	+ CTRE G.F. LECLERC	
santé	+ Clinique Valmy	
Zone d'activité	PAED	
Zone d'activité	ZAE VITAL EST	
Zone d'activité	Z.A.E. LONGVIC	1,5
Zone d'activité	Parc d'Activités VALMY	1
Zone d'activité	LES PORTES DU SUD (Z.A.E. CHENÔVE)	1,5
Zone d'activité	Parcs de la Toison d'Or	1
Zone d'activité	Z.A.E. CAPNORD	1,5
Zone d'activité	PORTES DE MIRANDES	
Zone d'activité	CENTRE COMMERCIAL REGIONAL	1,5

Transports	P+R Parc Relais ZENITH	1,5
Transports	P+R Parc Relais VALMY	1,5
Transports	P+R Parc Relais MIRANDE	1
Transports	P 11 Parkings publics de centre ville	
Transports	Terminal Rail-Routes	
Transports	Gare SNCF Dijon Ville	
Divers	Complexe funéraire	
loisirs/tourisme	La Vapeur	
loisirs/tourisme	Lac Kir Zone de Loisirs	
loisirs/tourisme	Piscine olympique	1,5
loisirs/tourisme	Grand stade	1,5
loisirs/tourisme	DIJON-Palais des Sports	
loisirs/tourisme	DIJON-Palais des Congrès et des Expositions	
loisirs/tourisme	DIJON-Auditorium	
loisirs/tourisme	ZENITH	1,5
loisirs/tourisme	Camping Lac Kir	
loisirs/tourisme	Centre de Rencontres Internationales	
loisirs/tourisme	Puits de Moïse	
loisirs/tourisme	Pressoir des Ducs	
loisirs/tourisme	Office de Tourisme	
loisirs/tourisme	Cap Vert / Golf	
loisirs/tourisme	Aire des gens du voyage « cité des peupliers »	
loisirs/tourisme	Aire des gens du voyage « quatre poiriers »	

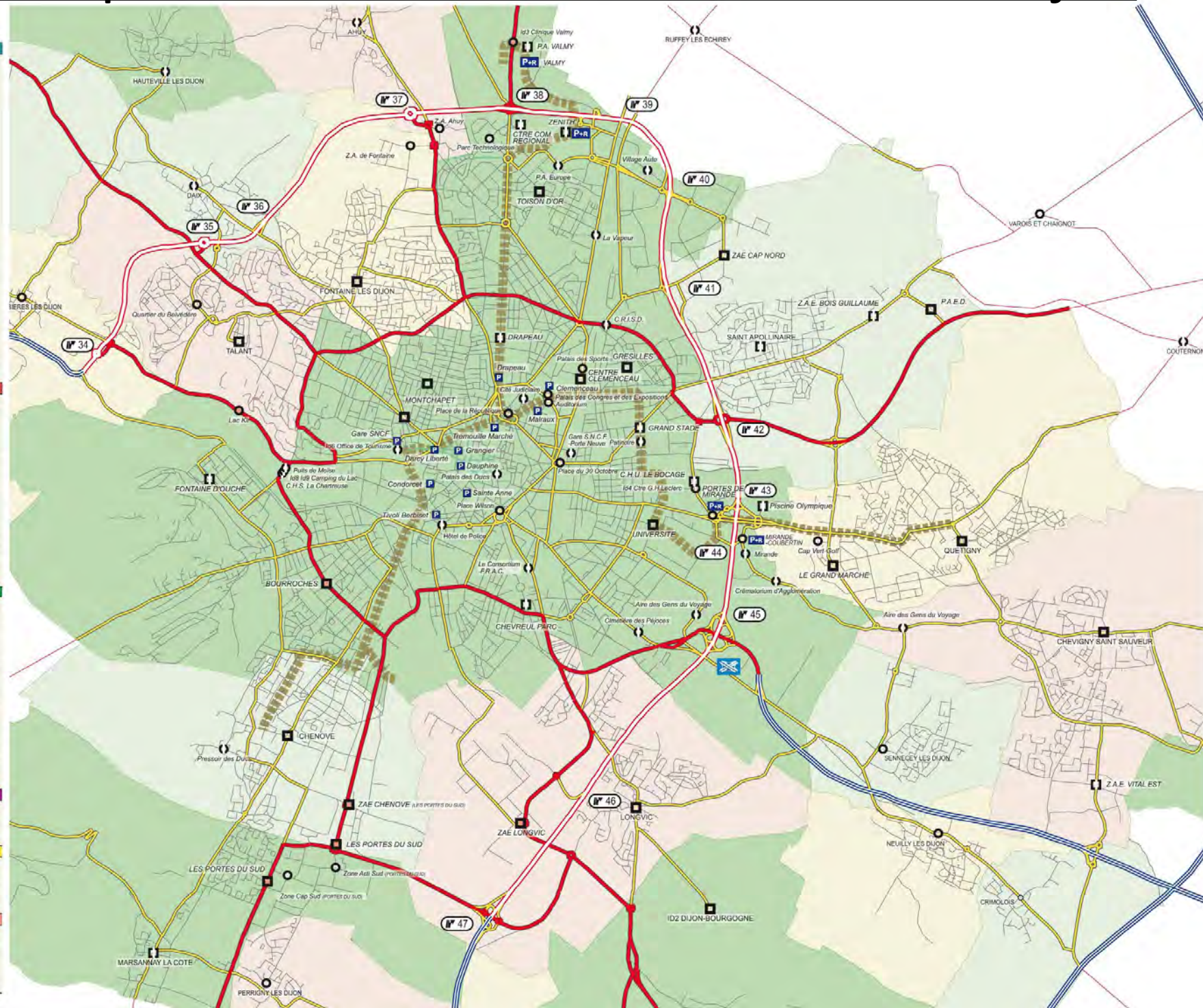


# Carte des pôles du schéma directeur du Gd Dijon

## 1 plan de Référence

Liaisons vers :

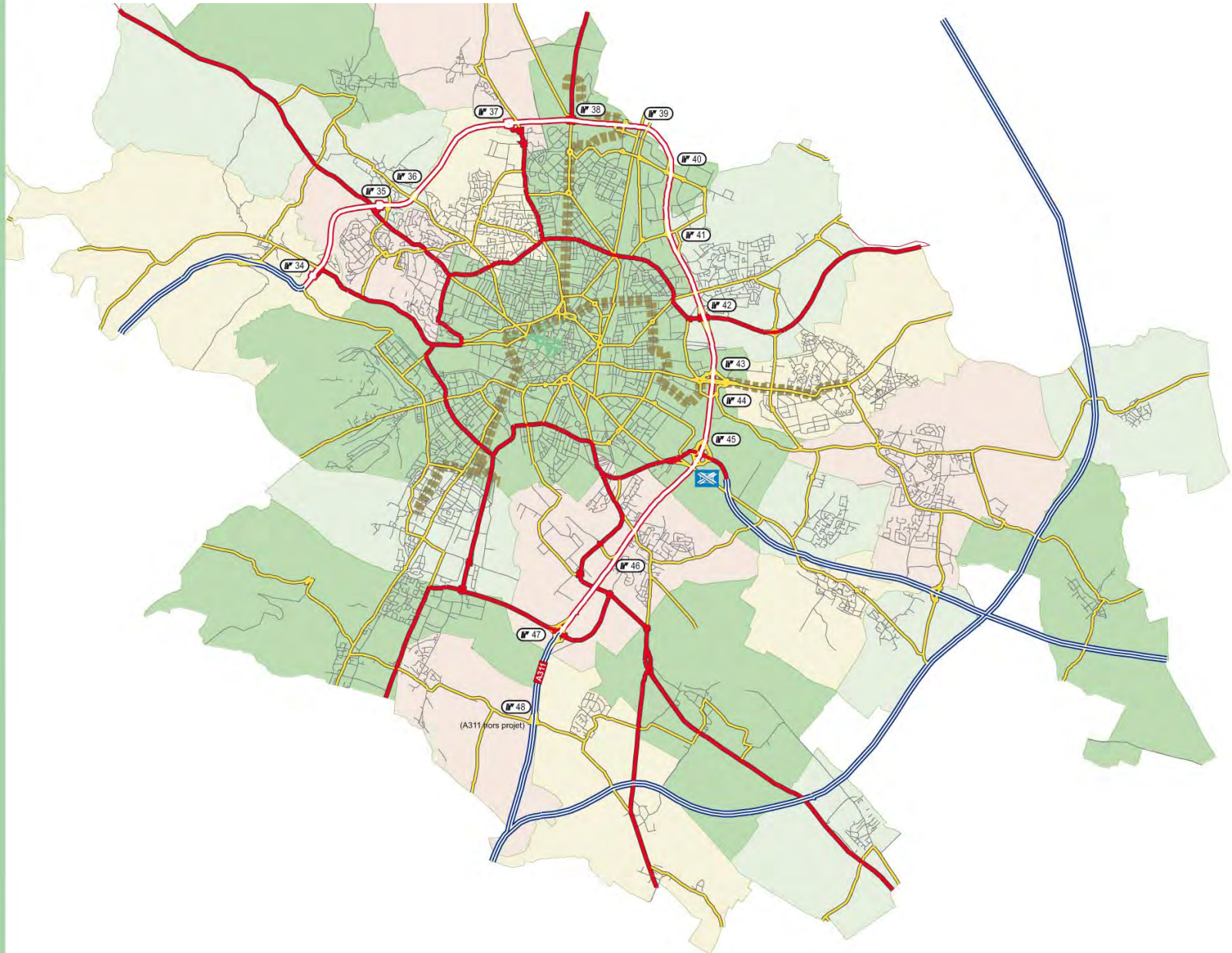
Quartiers		
2	CENTRE VILLE	DUON
3	- P Clemenceau	DUON
4	- P Condorcet	DUON
5	- P Darcy-Liberté	DUON
6	- P Dauphine	DUON
7	- P Drapeau	DUON
8	- P Gare Dijon-Ville	DUON
9	- P Grangier	DUON
10	- P Malraux	DUON
11	- P Sainte Anne	DUON
12	- P Tivoli-Berbisey	DUON
13	- P Trémouille-Marché	DUON
14	DUON-NORD	DUON
15	DUON-OUEST	DUON
16	DUON-SUD	DUON
17	BOURROCHES	DUON 2
18	CHEVREUIL-PARC	DUON 2
19	DRAPEAU	DUON 2
20	FONTAINE OUCHE	DUON 2
21	GRESILLES	DUON 2
22	MONTCHAPET	DUON 2
23	TOISON D'OR	DUON 2
24	UNIVERSITE	DUON 2
25	CENTRE CLEMENCEAU	DUON 2
26	Place de la République	DUON 1
27	Place du 30 Octobre	DUON 1
28	Place Wilson	DUON 1
29	Mirande	DUON 1
30	Quartier du Belvédère	TALANT
Zone d'activités		
31	CENTRE COMMERCIAL REGIONAL	DUON 2
32	Parc d'Activités de l'Europe	DUON 1
33	Parc Technologique	DUON 1
34	Z.A. Ahuy	DUON 1
35	Z.A. Fontaine	DUON 1
36	Village Auto	DUON 1
37	LE GRAND MARCHÉ	QUETIGNY 2
38	LES PORTES DU SUD	DUON 2
39	- Z.A.E. CHENOVE	CHENOVE 2
40	- Zone Cap Sud	MARSANNAY 1
41	- Zone Acti-Sud	MARSANNAY 1
42	P.A.E.D.	DUON 2
43	- Z.A.E. BOIS GUILLAUME	DUON 2
44	Z.A.E. CAPNORD	DUON-ST APO 2
45	Z.A.E. LONGVIC	LONGVIC 2
46	ZAE VITAL EST	DUON 2
47	Parc d'Activités VALMY	DUON 1
loisirs/tourisme		
48	Aires des gens du voyage	DUON 1
49	Auditorium	DUON 1
50	Camping Lac Kir	DUON 1
51	Cap Vert / Golf	DUON 1
52	C.R.I.S.D.	DUON 1
53	GRAND STADE	DUON 2
54	La Vapeur	DUON 1
55	Lac Kir	DUON 1
56	Office de Tourisme	DUON 1
57	Palais des Congrès et des Expositions	DUON 2
58	Palais des Ducs	DUON 1
59	Palais des Sports	DUON 1
60	Patinoire	DUON 1
61	Piscine olympique	DUON 2
62	Pressoir des Ducs	CHENOVE 1
63	Puits de Moise	DUON 1
64	ZENITH	DUON 2
santé		
65	C.H.S. La Chartreuse	DUON 1
66	H Ctre G.H.Leclerc	DUON 1
67	+ C.H.U. LE BOCAGE	DUON 2
68	+ Clinique Valmy	DUON 1
Transports		
69	Gare SNCF-Porte Neuve	DUON 1
70	P+R MIRANDE-COUBERTIN	DUON 2
71	P+R PORTES DE MIRANDE	DUON 2
72	P+R Parc Relais VALMY	DUON 2
73	P+R Parc Relais ZENITH	DUON 2
Divers		
74	Cimetière des Pèjoces	DUON 1
75	Cité Judiciaire	DUON 1
76	Crématorium d'agglomération	DUON 1
77	Hôtel de Police	DUON 1
78	Le Consortium-F.R.A.C.	DUON 1
79	Rocade	DUON 1



# Une nouveauté : la numérotation des échangeurs



Direction régionale  
de l'Environnement,  
de l'Aménagement  
et du Logement  
BOURGOGNE



LINO et N274  
schéma directeur  
de signalisation

Présentation  
de l'itinéraire

Proposition  
Version 1

# Tracé des liaisons

**NB 1: on distingue les liaisons vertes (nationales) et blanches (locales).** Les liaisons bleues (qui empruntent une autoroute) seront regroupées avec les vertes. Quelques exemples sont donnés ci-après.

**NB 2: pour que les panneaux restent lisibles, toutes les liaisons répertoriées ne seront pas forcément signalées par des panneaux sur le terrain.**

**NB 3: à l'intérieur de l'agglomération, il est proposé de tracer les liaisons en rejoignant l'axe Lino-rocade au plus court, sans traverser le centre ville, même si cela impose un détour.**

# Les liaisons vertes définies par l'Etat

## V - Etude des liaisons

## V - 1 - zoom des liaisons vertes, au niveau régional

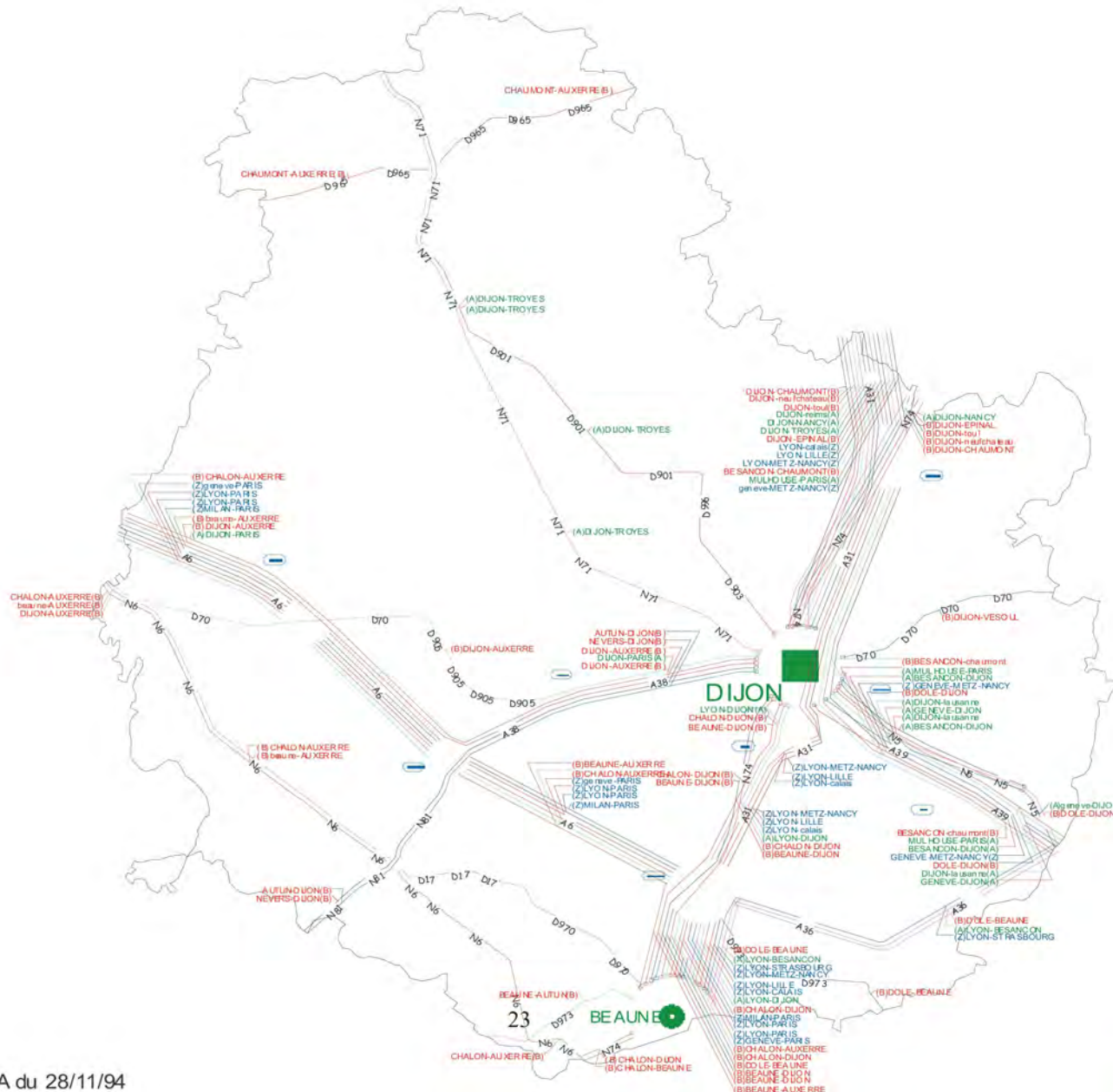
Région : BOURGOGNE

Département : Cote-d'Or



Liberté • Egalité • Fraternité  
RÉPUBLIQUE FRANÇAISE

Direction régionale  
de l'Environnement,  
de l'Aménagement  
et du Logement  
BOURGOGNE



LINO et N274  
schéma directeur  
de signalisation


Etude  
des liaisons

Proposition  
Version 1

# Liaisons vers Dijon



Direction régionale  
de l'Environnement,  
de l'Aménagement  
et du Logement  
BOURGOGNE



21 plan de Référence

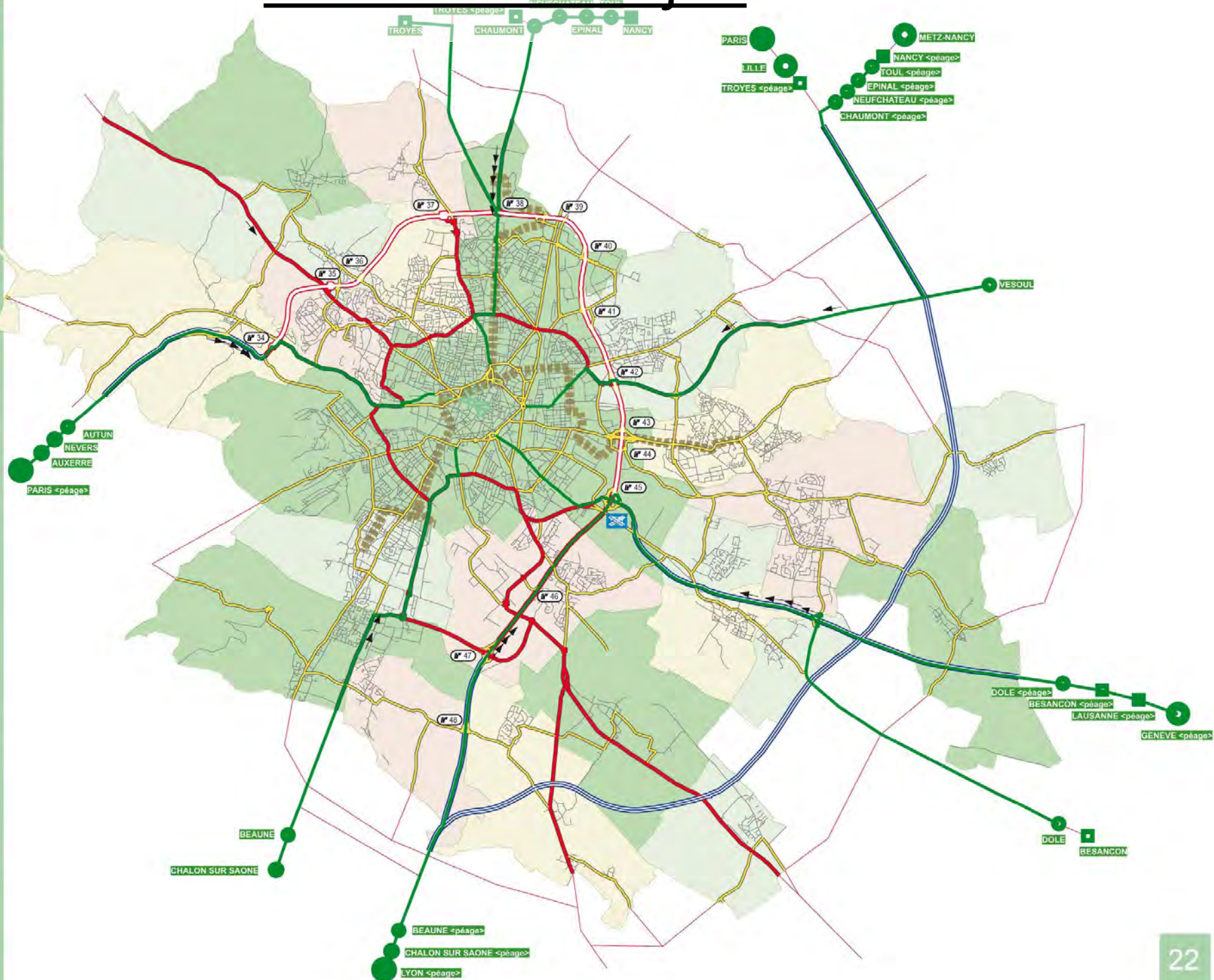
Liaisons vers :

Pôles Verts

- 22 DIJON
- 23 AUTUN
- 24 AUXERRE
- 25 BEAUNE
- 26 BESANCON
- 27 CHALON S/ SAÔNE
- 28 CHAUMONT
- 29 CHAUMONT péage
- 30 DOLE
- 31 EPINAL
- 32 EPINAL péage
- 33 GENEVE
- 34 LAUSANNE
- 35 LILLE
- 36 LYON
- 37 METZ-NANCY
- 38 NANCY
- 39 NANCY péage
- 40 NEUFCHÂTEAU
- 41 NEUFCHÂTEAU péage
- 42 NEVERS
- 43 PARIS
- 44 TOUL
- 45 TOUL péage
- 46 TROYES
- 47 TROYES péage
- 48 VESOUL

Rabatteurs autoroutiers

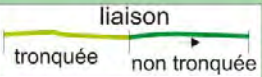
- 49 A31 (LYON)
- 50 A31 (NANCY)
- 51 A38
- 52 A39



# Liaisons vers Besançon



Direction régionale  
de l'Environnement,  
de l'Aménagement  
et du Logement  
BOURGOGNE



21 plan de Référence

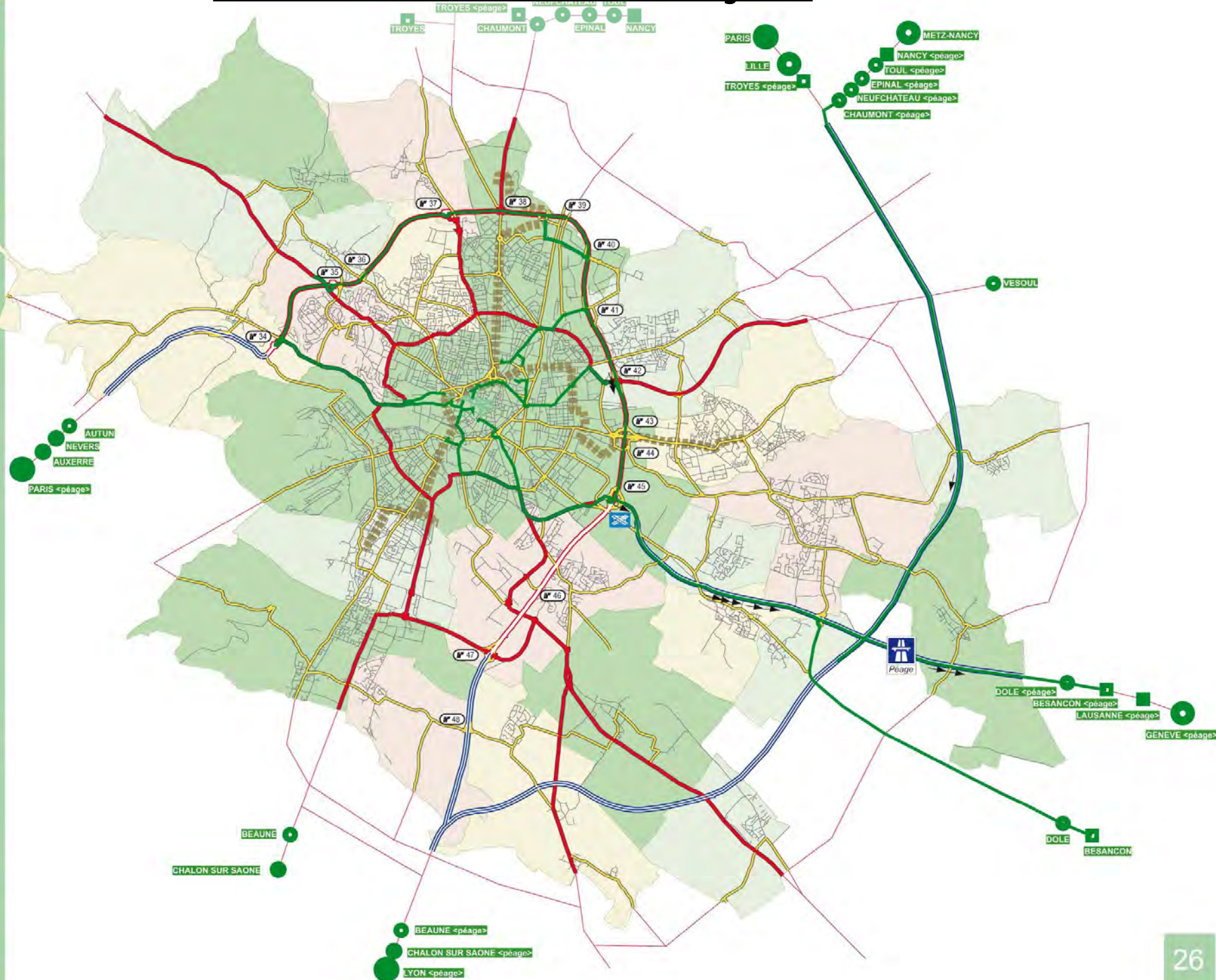
Liaisons vers :

Pôles Verts

- 22 DIJON
- 23 AUTUN
- 24 AUXERRE
- 25 BEAUNE
- 26 BESANCON**
- 27 CHALON S/ SAÔNE
- 28 CHAUMONT
- 29 CHAUMONT péage
- 30 DOLE
- 31 EPINAL
- 32 EPINAL péage
- 33 GENEVE
- 34 LAUSANNE
- 35 LILLE
- 36 LYON
- 37 METZ-NANCY
- 38 NANCY
- 39 NANCY péage
- 40 NEUFCHÂTEAU
- 41 NEUFCHÂTEAU péage
- 42 NEVERS
- 43 PARIS
- 44 TOUL
- 45 TOUL péage
- 46 TROYES
- 47 TROYES péage
- 48 VESOUL

Rabatteurs autoroutiers


- 49 A31 (LYON)
- 50 A31 (NANCY)
- 51 A38
- 52 A39



# Liaisons vers Beaune



Direction régionale  
de l'Environnement,  
de l'Aménagement  
et du Logement  
BOURGOGNE



21 plan de Référence

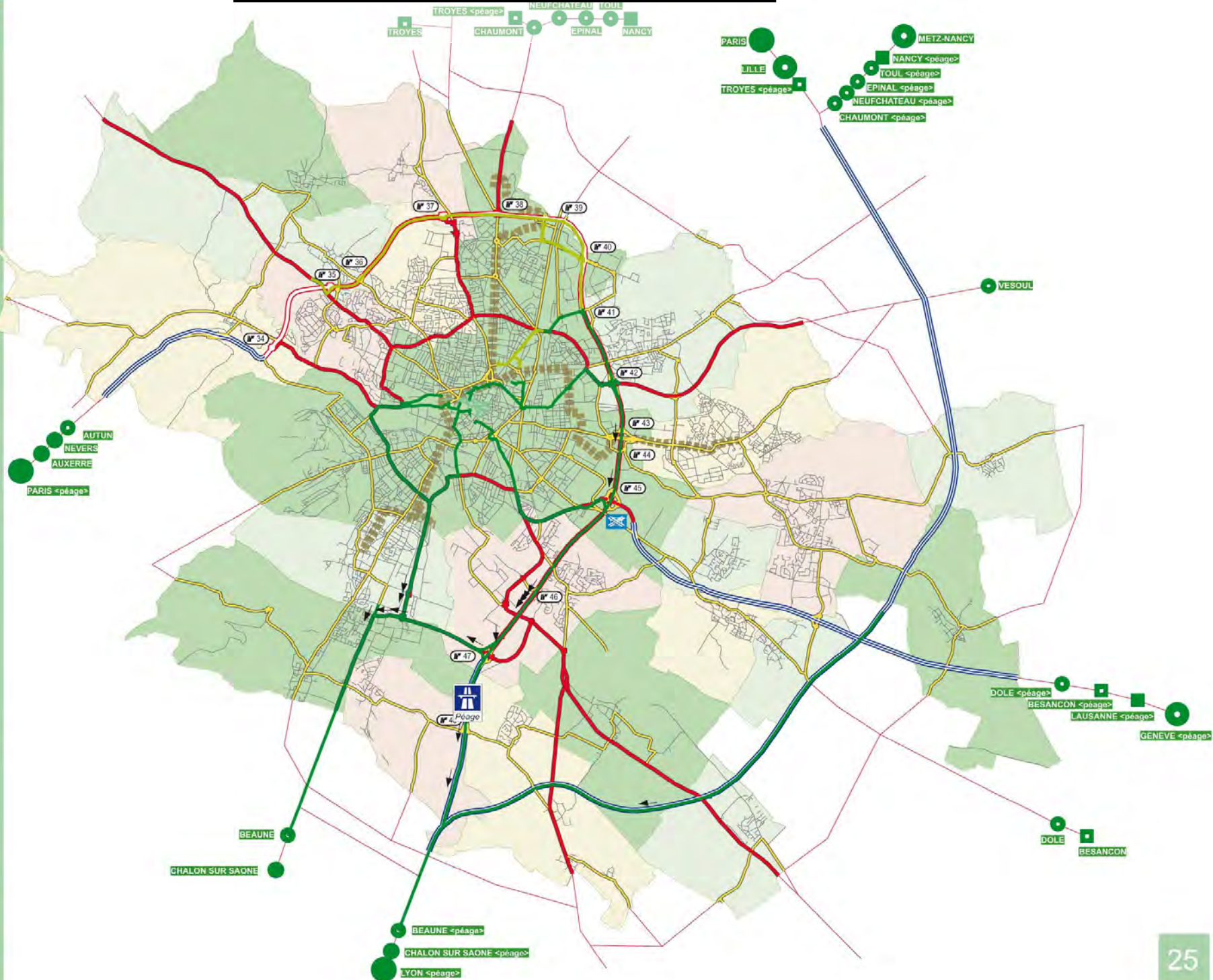
Liaisons vers :

Pôles Verts

- 22 DIJON
- 23 AUTUN
- 24 AUXERRE
- 25 BEAUNE
- 26 BESANCON
- 27 CHALON S/ SAÔNE
- 28 CHAUMONT
- 29 CHAUMONT péage
- 30 DOLE
- 31 EPINAL
- 32 EPINAL péage
- 33 GENEVE
- 34 LAUSANNE
- 35 LILLE
- 36 LYON
- 37 METZ-NANCY
- 38 NANCY
- 39 NANCY péage
- 40 NEUFCHÂTEAU
- 41 NEUFCHÂTEAU péage
- 42 NEVERS
- 43 PARIS
- 44 TOUL
- 45 TOUL péage
- 46 TROYES
- 47 TROYES péage
- 48 VESOUL

Rabattelements autoroutiers


- 49 A31 (LYON)
- 50 A31 (NANCY)
- 51 A38
- 52 A39



# Liaisons vers Paris



Direction régionale  
de l'Environnement,  
de l'Aménagement  
et du Logement  
BOURGOGNE



21 plan de Référence

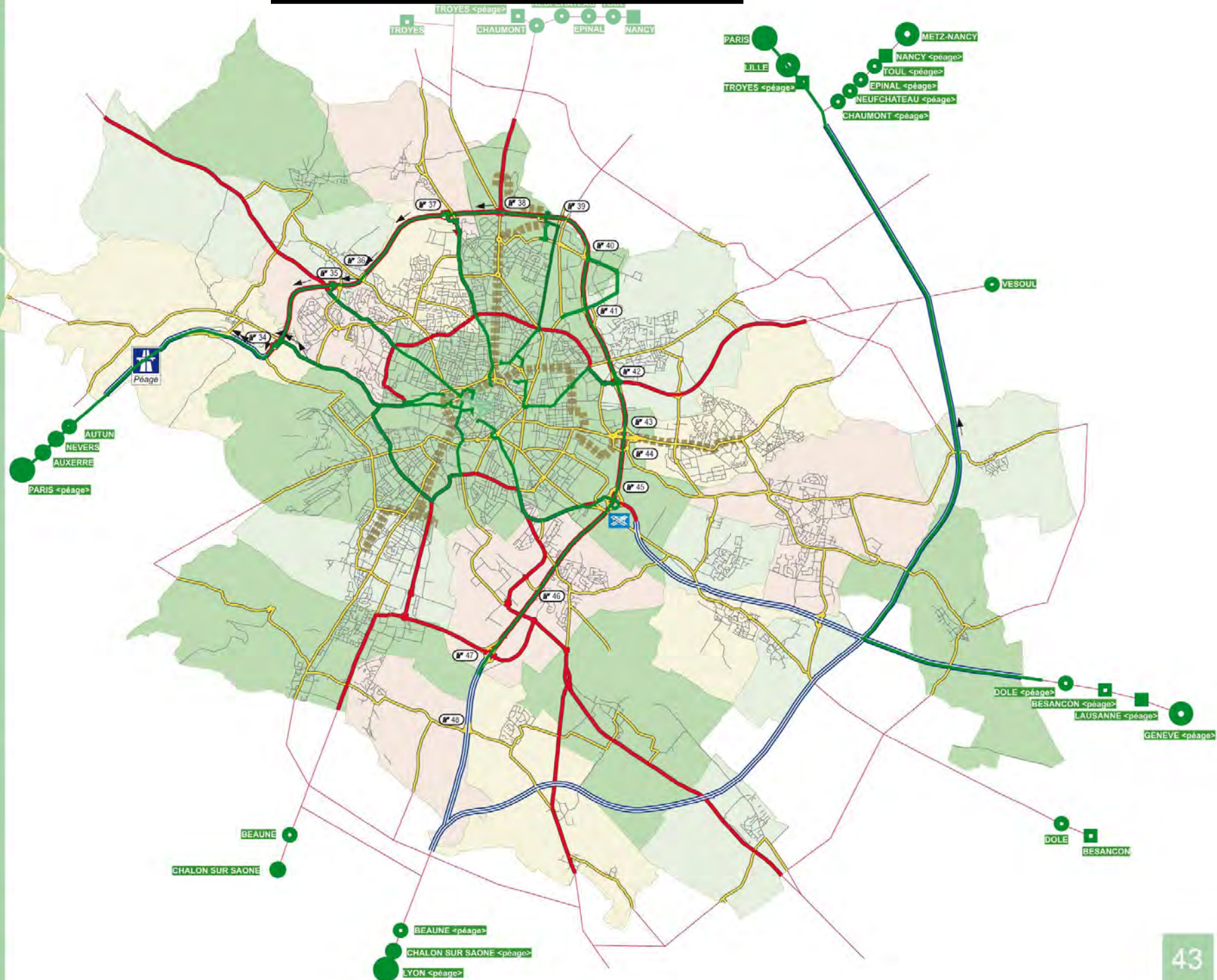
Liaisons vers :

Pôles Verts

- 22 DIJON
- 23 AUTUN
- 24 AUXERRE
- 25 BEAUNE
- 26 BESANCON
- 27 CHALON S/ SAÔNE
- 28 CHAUMONT
- 29 CHAUMONT péage
- 30 DOLE
- 31 EPINAL
- 32 EPINAL péage
- 33 GENEVE
- 34 LAUSANNE
- 35 LILLE
- 36 LYON
- 37 METZ-NANCY
- 38 NANCY
- 39 NANCY péage
- 40 NEUFCHÂTEAU
- 41 NEUFCHÂTEAU péage
- 42 NEVERS
- 43 PARIS
- 44 TOUL
- 45 TOUL péage
- 46 TROYES
- 47 TROYES péage
- 48 VESOUL

Rabatteurs autoroutiers

- 49 A31 (LYON)
- 50 A31 (NANCY)
- 51 A38
- 52 A39





# Liaisons vers Troyes (hors péage)

## V - 2 - réflexion sur les liaisons vertes

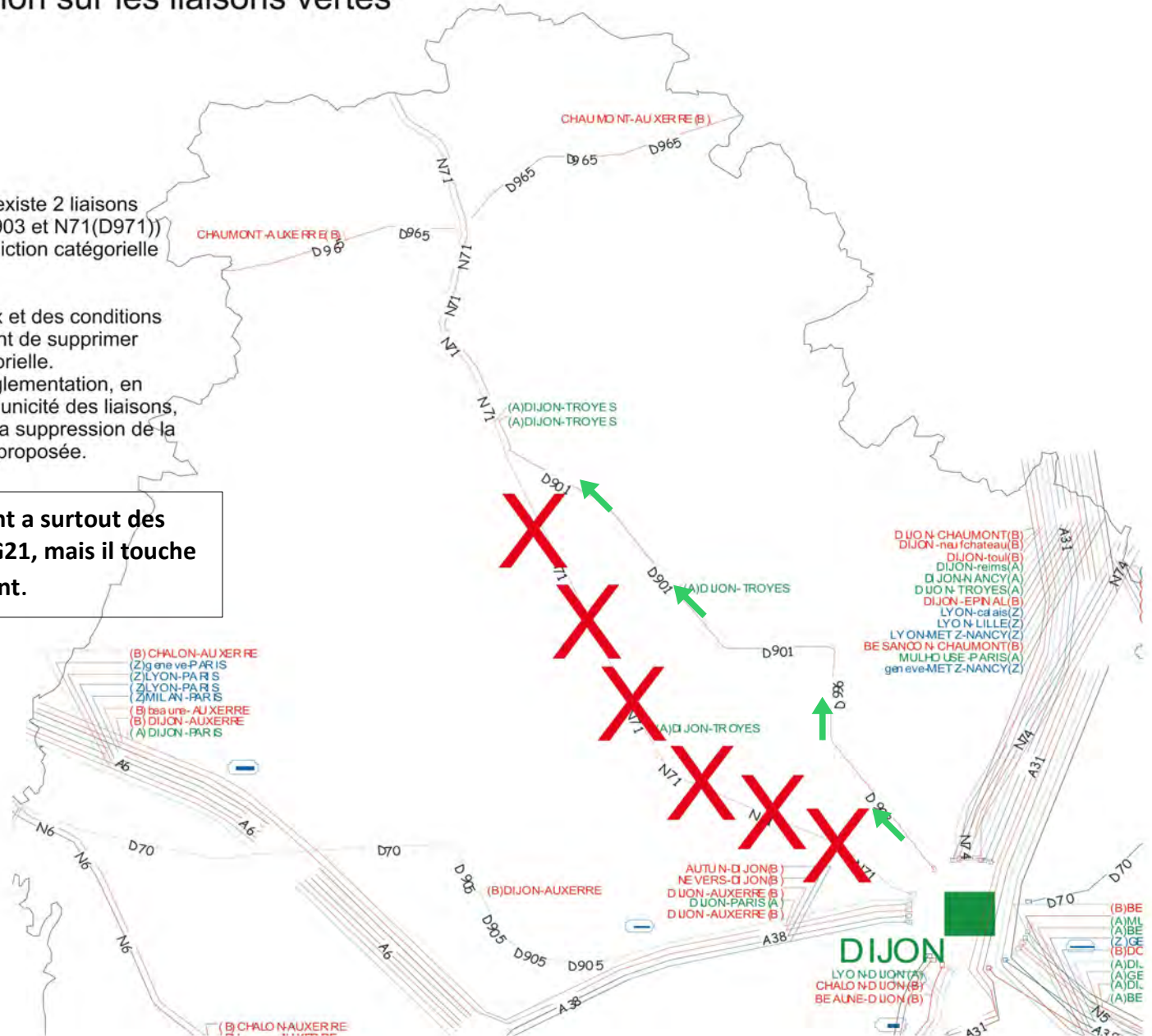


Direction régionale  
de l'Environnement,  
de l'Aménagement  
et du Logement  
BOURGOGNE

Dans le SDN actuel, il existe 2 liaisons  
DIJON<->TROYES, (D903 et N71(D971))  
justifiées par une interdiction catégorielle  
sur la N71(D971) ;

L'évolution des réseaux et des conditions  
de circulation permettent de supprimer  
cette interdiction catégorielle.  
En application de la réglementation, en  
particulier de la règle d'unicité des liaisons,  
le SDN doit évoluer et la suppression de la  
liaison sur la D971 est proposée.

**NB : ce changement a surtout des  
impacts pour le CG21, mais il touche  
aussi Dijon et Talant.**



Proposition  
Version 1

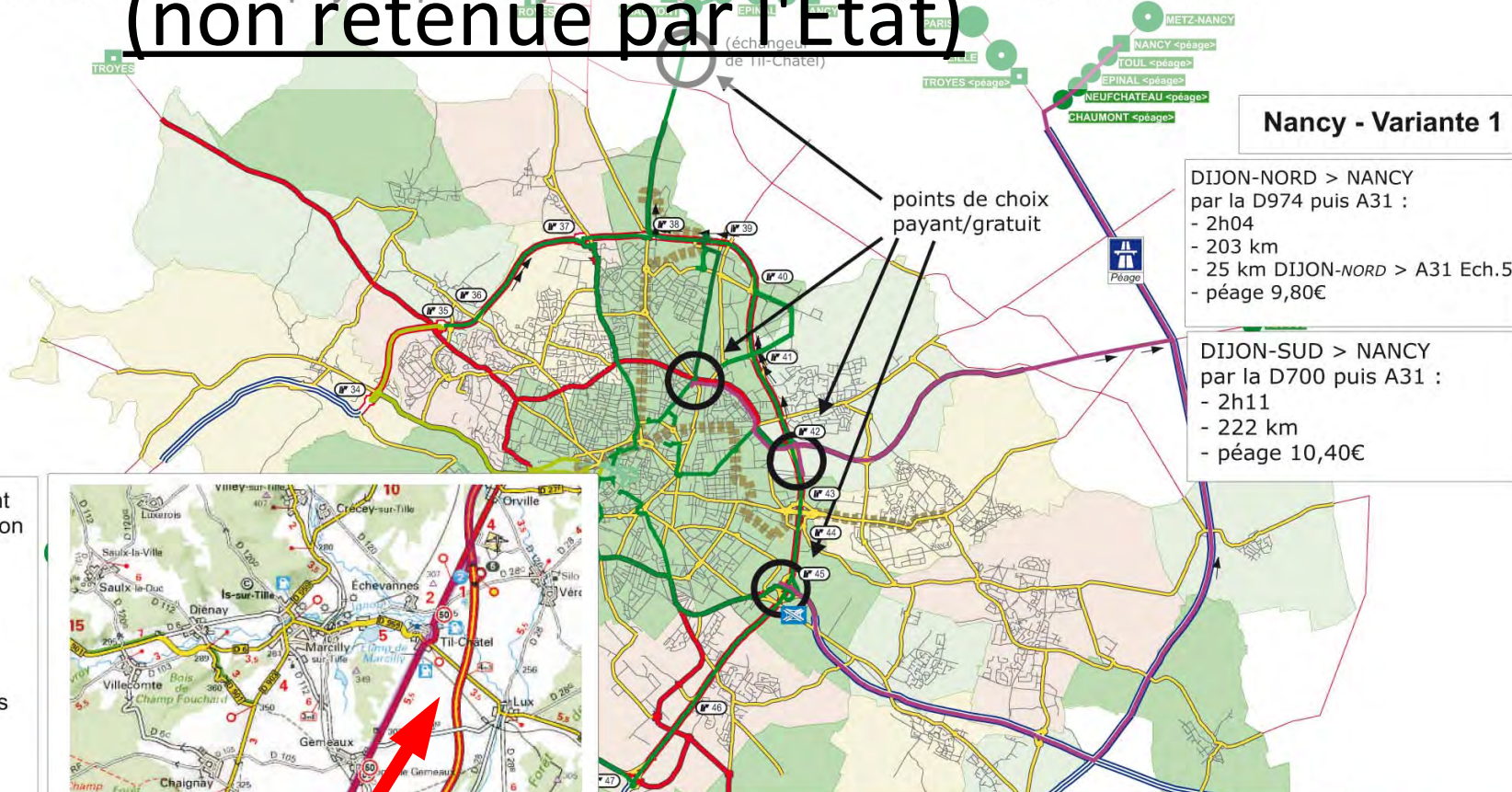
# Liaisons payantes vers Nancy - variante 1

réflexion sur l'itinéraire payant pour rejoindre CHAUMONT, TROYES et NANCY

## (non retenue par l'Etat)



Direction régionale  
de l'Environnement,  
de l'Aménagement  
et du Logement  
BOURGOGNE



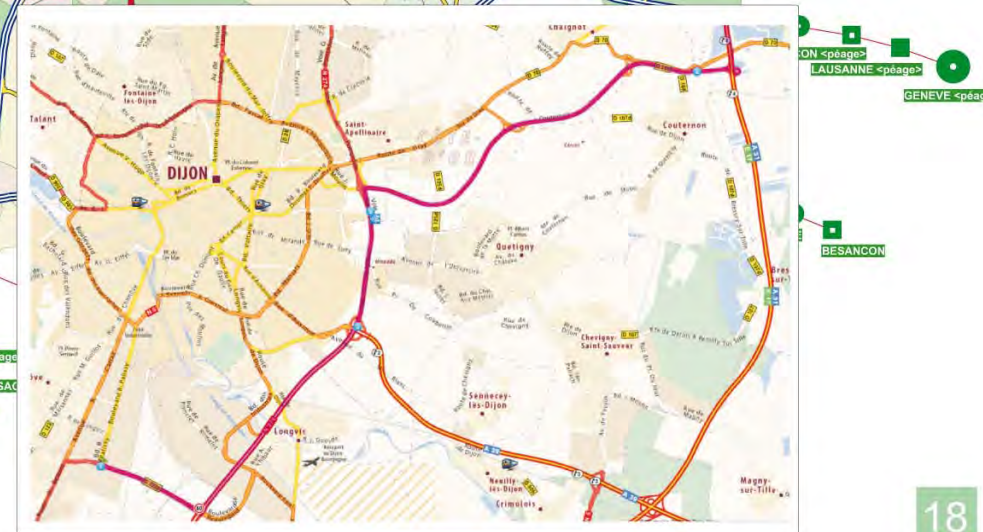
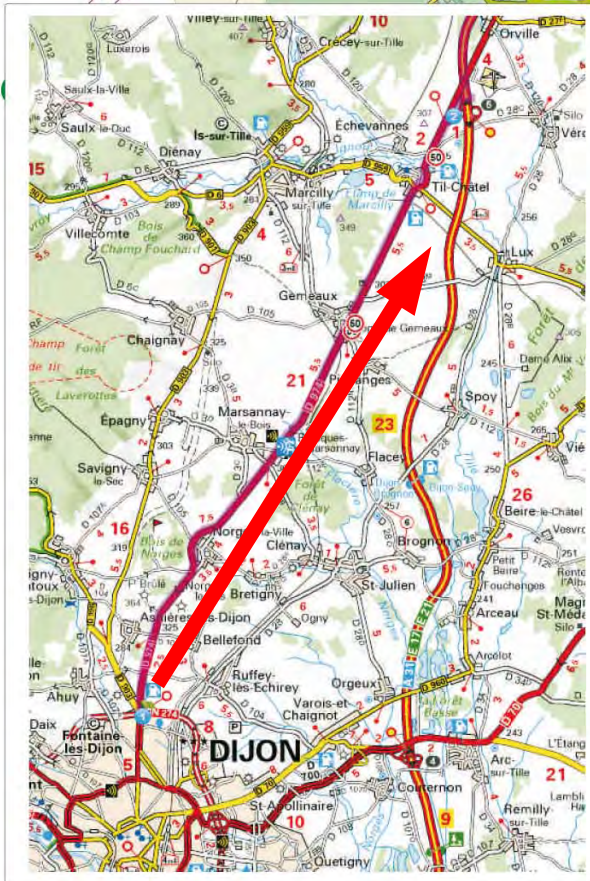
Des évolutions de réseaux, notamment l'aménagement de la D700 et la création de la LINO, amènent à se poser la question du meilleur itinéraire à proposer à un usager souhaitant se rendre par l'autoroute à Chaumont, Troyes ou Nancy (itinéraire payant) ;

la présente diapositive présente le cas d'un usager venant de Dijon qui souhaite se rendre à Nancy par un itinéraire payant.

Les scénarios ont été comparés en terme de temps de parcours, de coût des déplacements et de sécurité des déplacements liée à la qualité des infrastructures.

Les deux scénarios possibles sont sensiblement équivalents en terme de temps de parcours. L'usager ayant fait le choix d'un itinéraire payant, le coût n'apparaît pas comme un critère prépondérant.

Il a donc été décidé de privilégier les conditions de sécurité pour l'usager. La variante 2 est retenue pour les usagers en circulation sur la N274. La même logique est adoptée pour Chaumont et Troyes.

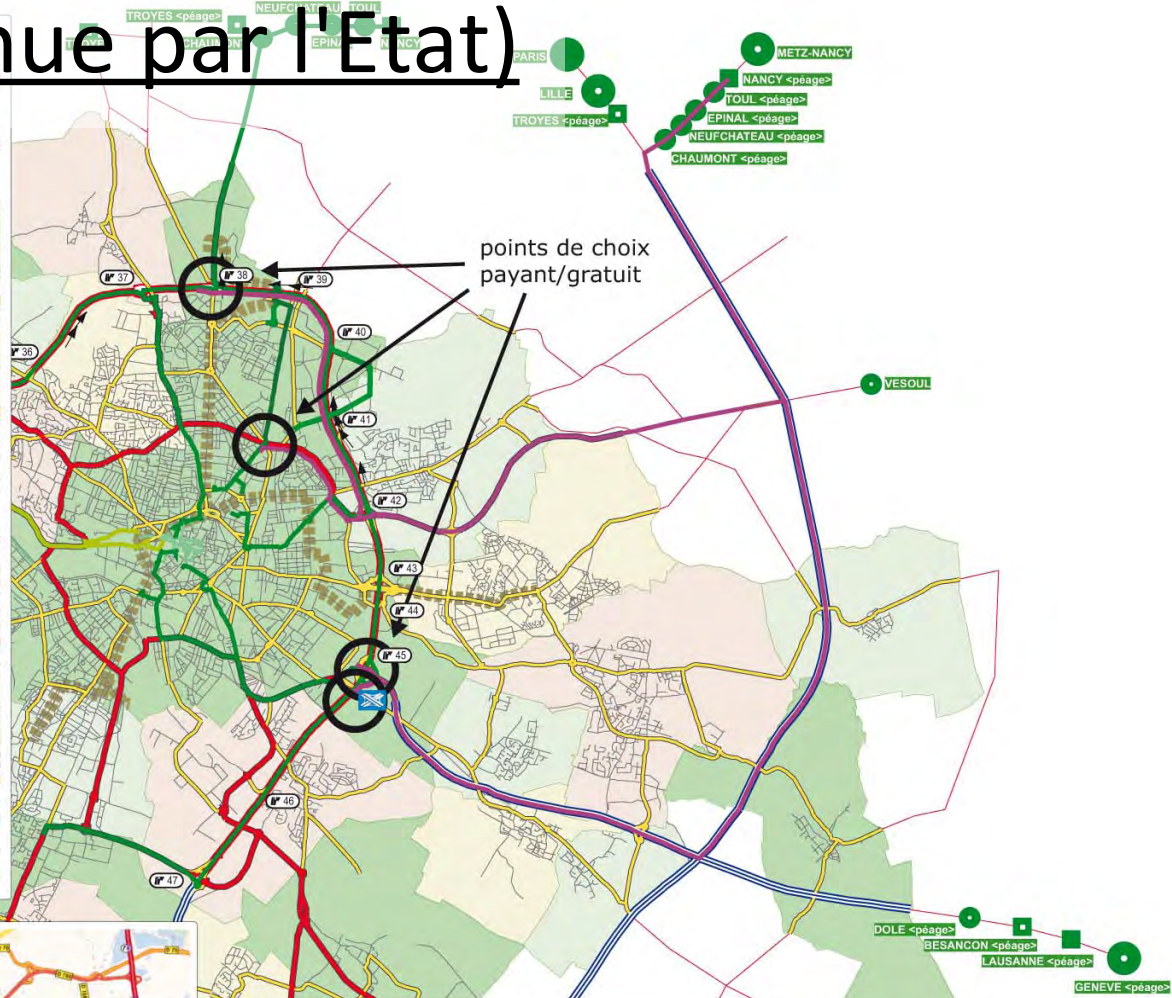
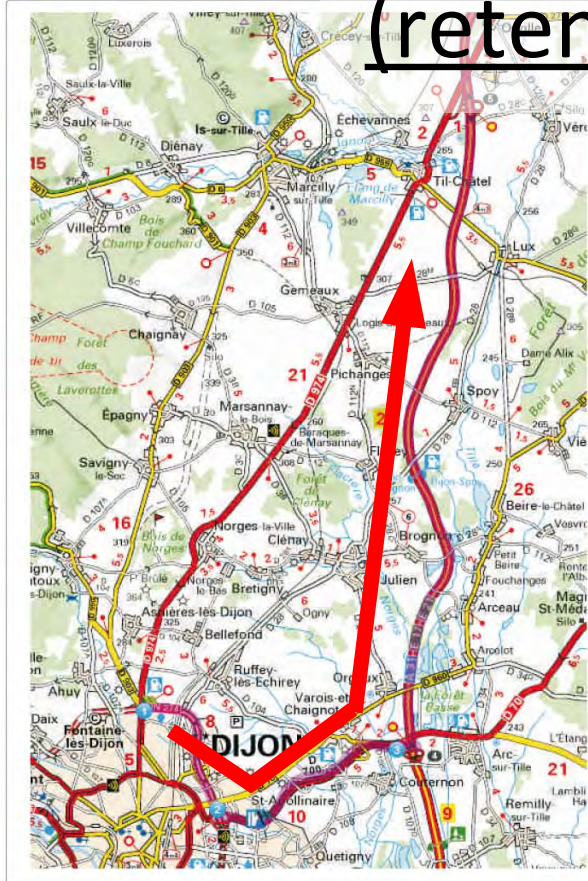


# Liaisons payantes vers Nancy - variante 2



Direction régionale  
de l'Environnement,  
de l'Aménagement  
et du Logement  
BOURGOGNE

(retenue par l'Etat)



points de choix  
payant/gratuit

## NANCY - Variante 2

Itinéraires différents pour la section à péage depuis :

- DIJON-NORD
- DIJON-SUD

DIJON-NORD > NANCY

par la D700 puis A31 :

- 2h06
- 215 km
- 37 km DIJON-NORD > A31 Ech.5
- péage 10,40€

DIJON-SUD > NANCY

par l'A39 puis A31 :

- 2h08
- 223 km
- péage 12,40€



Proposition  
Version 1

# Les liaisons blanches

NB 1: les liaisons doivent être cohérentes avec le schéma directeur départemental.

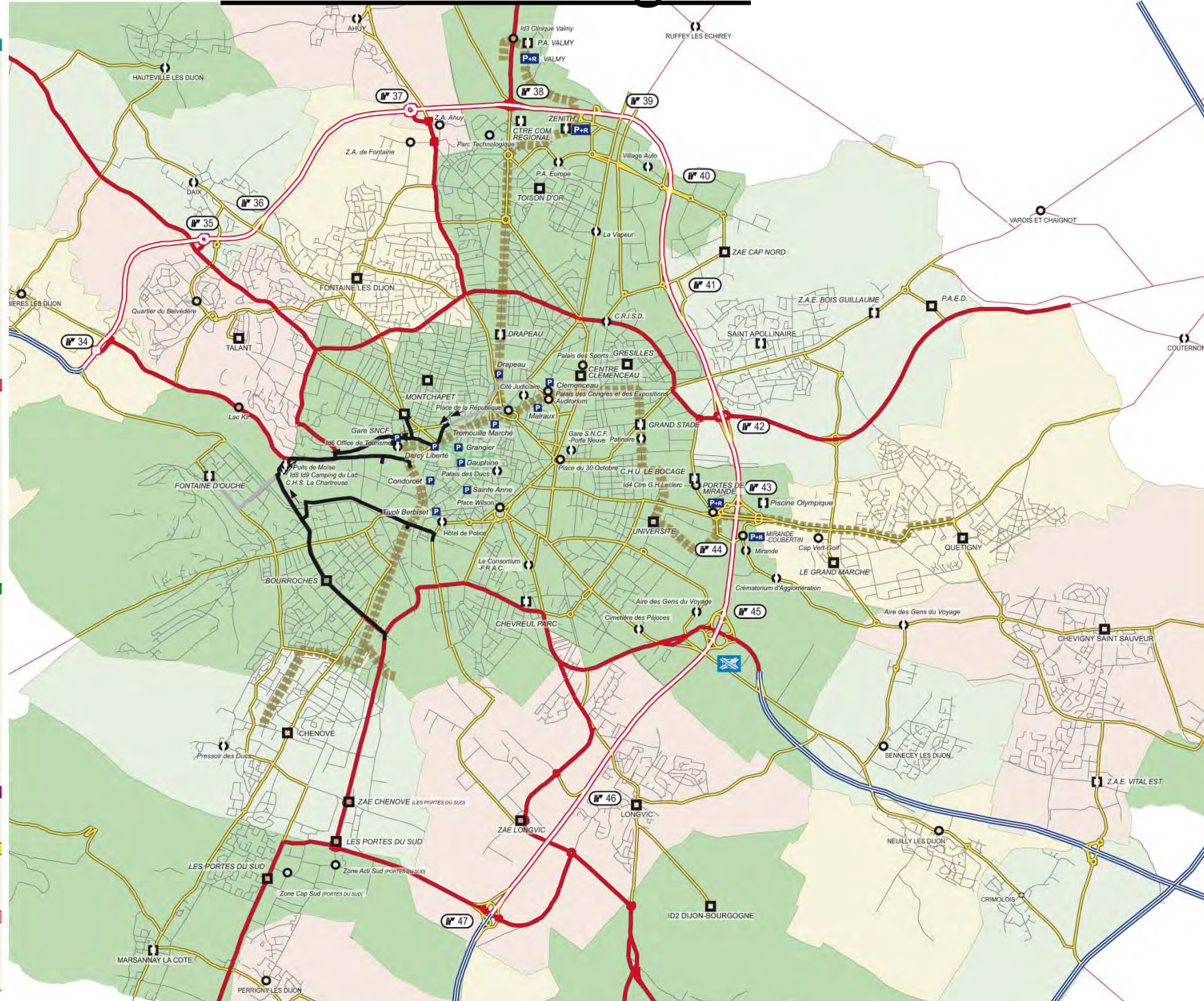
NB 2: la signalisation d'intérêt locale est traitée en proximité et non en jalonnement, elle ne fait pas l'objet de liaisons.

NB 3: les hôtels font également l'objet d'un jalonnement spécifique.

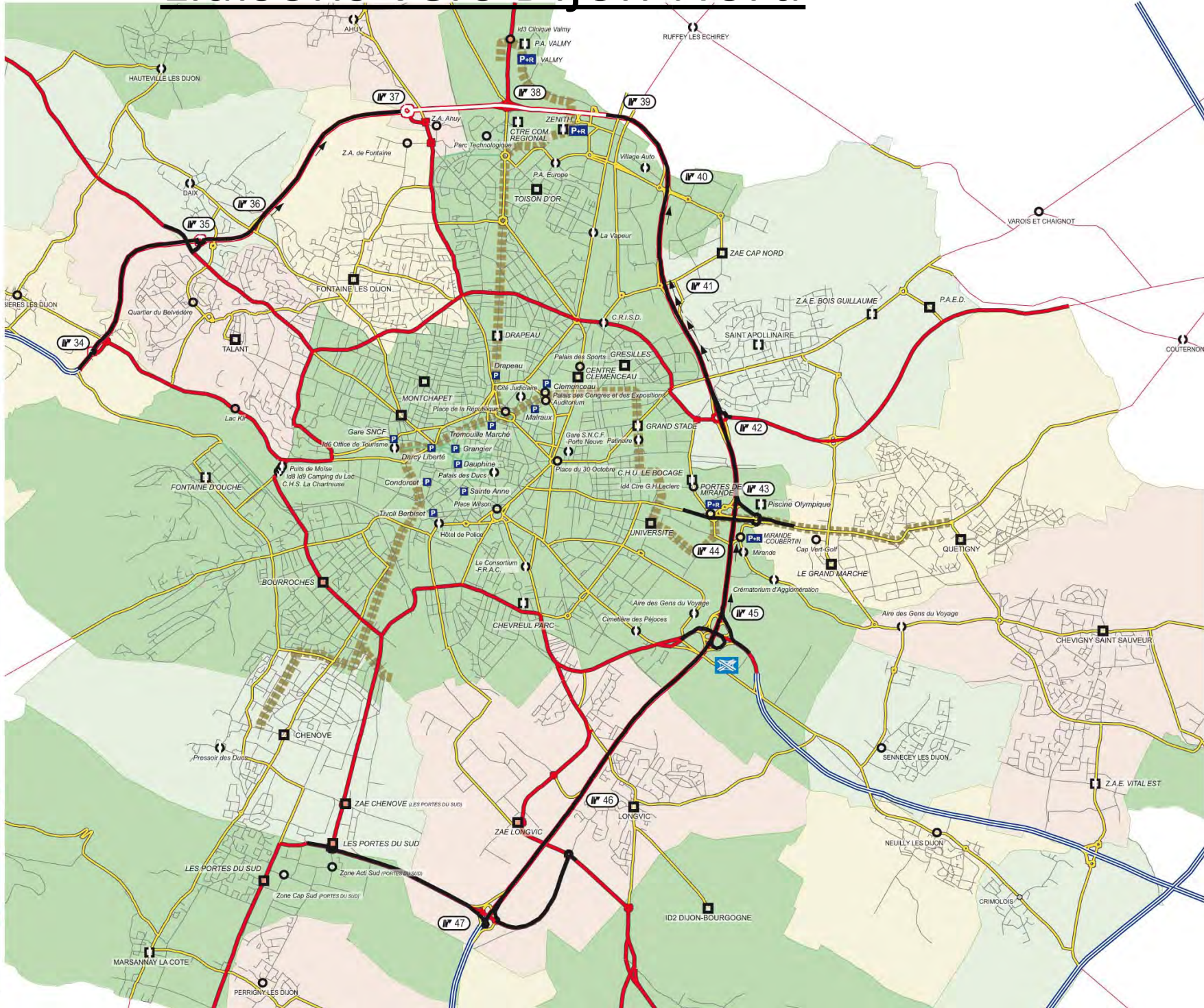
# Liaisons vers la gare

1 plan de Référence  
Liaisons vers :

Quartiers		
2	CENTRE VILLE	DIJON 2
3	- P Clemenceau	DIJON 2
4	- P Condorcet	DIJON 2
5	- P Darcy-Liberté	DIJON 2
6	- P Dauphine	DIJON 2
7	- P Drapeau	DIJON 2
8	- P Gare Dijon-Ville	DIJON 2
9	- P Grangier	DIJON 2
10	- P Malraux	DIJON 2
11	- P Sainte Anne	DIJON 2
12	- P Tivoli-Berbisey	DIJON 2
13	- P Trémouille-Marché	DIJON 2
14	DIJON-NORD	DIJON 2
15	DIJON-OUEST	DIJON 2
16	DIJON-SUD	DIJON 2
17	BOURROCHES	DIJON 2
18	CHEVREUIL-PARC	DIJON 2
19	DRAPEAU	DIJON 2
20	FONTAINE OUCHE	DIJON 2
21	GRESILLES	DIJON 2
22	MONTCHAPET	DIJON 2
23	TOISON D'OR	DIJON 2
24	UNIVERSITE	DIJON 2
25	CENTRE CLEMENCEAU	DIJON 2
26	Place de la République	DIJON 1
27	Place du 30 Octobre	DIJON 1
28	Place Wilson	DIJON 1
29	Mirande	DIJON 1
30	Quartier du Belvédère	TALANT 1
Zone d'activités		
31	CENTRE COMMERCIAL REGIONAL	DIJON 2
32	Parc d'Activités de l'Europe	DIJON 1
33	Parc Technologique	DIJON 1
34	Z.A. Ahuy	DIJON 1
35	Z.A. Fontaine	DIJON 1
36	Village Auto	DIJON 1
37	LE GRAND MARCHÉ	QUETIGNY 2
38	LES PORTES DU SUD	DIJON 2
39	- Z.A.E. CHENOVE	CHENOVE 2
40	- Zone Cap Sud	MARSANNAY 1
41	- Zone Acti-Sud	MARSANNAY 1
42	P.A.E.D.	DIJON 2
43	- Z.A.E. BOIS GUILLAUME	DIJON 2
44	Z.A.E. CAPNORD	DIJON-ST APO 2
45	Z.A.E. LONGVIC	LONGVIC 2
46	ZAE VITAL EST	DIJON 2
47	Parc d'Activités VALMY	DIJON 1
loisirs/tourisme		
48	Aires des gens du voyage	DIJON 1
49	Auditorium	DIJON 1
50	Camping Lac Kir	DIJON 1
51	Cap Vert / Golf	DIJON 1
52	C.R.I.S.D.	DIJON 1
53	GRAND STADE	DIJON 2
54	La Vapeur	DIJON 1
55	Lac Kir	DIJON 1
56	Office de Tourisme	DIJON 1
57	Palais des Congrès et des Expositions	DIJON 2
58	Palais des Ducs	DIJON 2
59	Palais des Sports	DIJON 1
60	Patinatoire	DIJON 1
61	Piscine olympique	DIJON 2
62	Pressoir des Ducs	CHENOVE 1
63	Puits de Moïse	DIJON 1
64	ZENITH	DIJON 2
santé		
65	C.H.S. La Chartreuse	DIJON 1
66	H Ctre G.H.Leclerc	DIJON 1
67	+ C.H.U. LE BOCAGE	DIJON 2
68	+ Clinique Valmy	DIJON 1
Transports		
69	Gare SNCF-Porte Neuve	DIJON 1
70	P+R MIRANDE-COUBERTIN	DIJON 2
71	P+R PORTES DE MIRANDE	DIJON 2
72	P+R Parc Relais VALMY	DIJON 2
73	P+R Parc Relais ZENITH	DIJON 2
Divers		
74	Cimetière des Pêjoces	DIJON 1
75	Cité Judiciaire	DIJON 1
76	Crématorium d'agglomération	DIJON 1
77	Hôtel de Police	DIJON 1
78	Le Consortium-F.R.A.C.	DIJON 2
79	Rocade	DIJON 2



# Liaisons vers Dijon-Nord



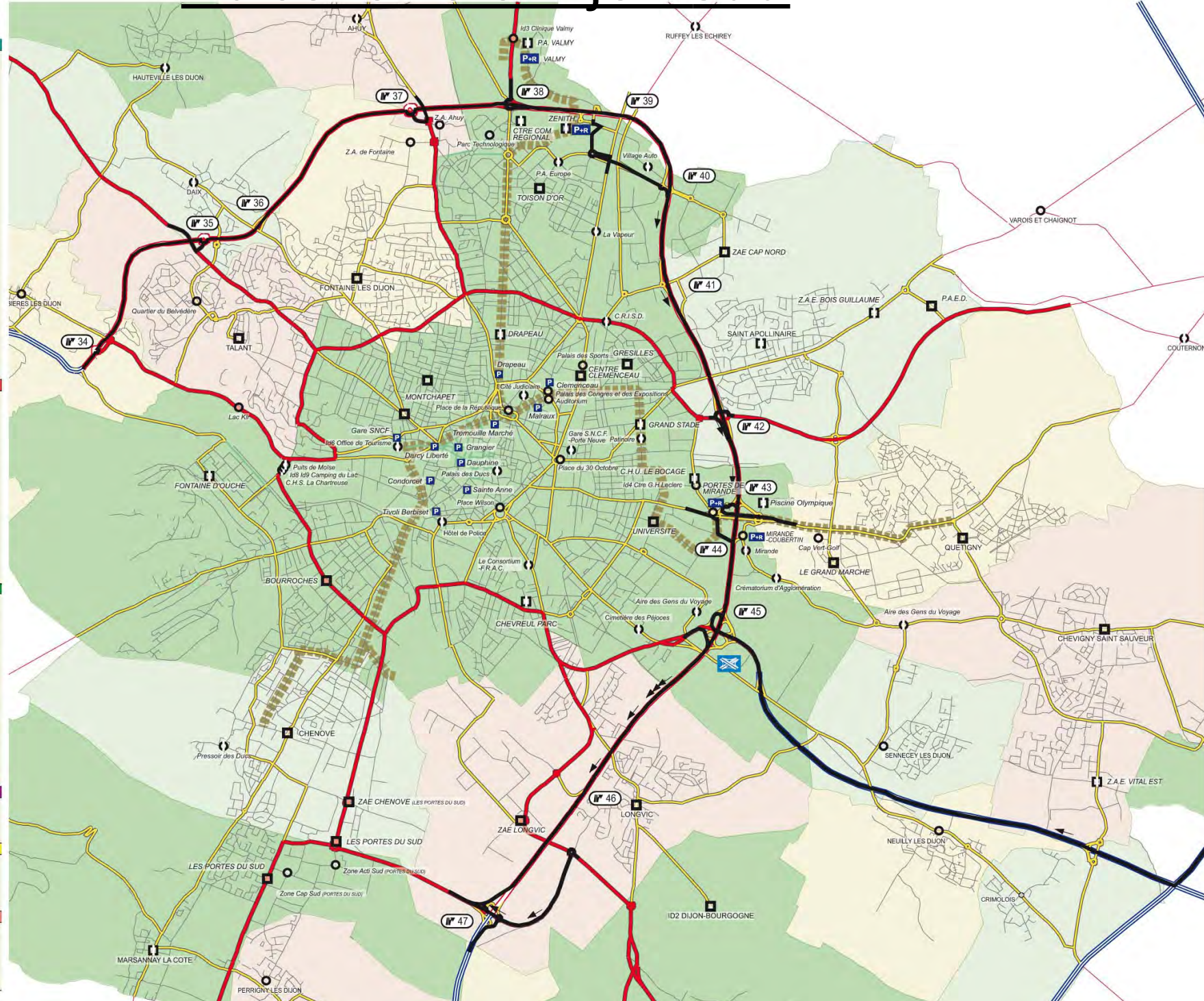
1 plan de Référence  
Liaisons vers :

Quartiers		
2	CENTRE VILLE	DIJON
3	- P Clemenceau	DIJON
4	- P Condorcet	DIJON
5	- P Darcy-Liberté	DIJON
6	- P Dauphine	DIJON
7	- P Drapeau	DIJON
8	- P Gare Dijon-Ville	DIJON
9	- P Grangier	DIJON
10	- P Malraux	DIJON
11	- P Sainte Anne	DIJON
12	- P Tivoli-Berbisey	DIJON
13	- P Trémouille-Marché	DIJON
14	DIJON-NORD	DIJON
15	DIJON-OUEST	DIJON
16	DIJON-SUD	DIJON
17	BOURROCHES	DIJON 2
18	CHEVREUIL-PARC	DIJON 2
19	DRAPÉAU	DIJON 2
20	FONTAINE OUCHE	DIJON 2
21	GRESILLES	DIJON 2
22	MONTCHAPET	DIJON 2
23	TOISON D'OR	DIJON 2
24	UNIVERSITE	DIJON 2
25	CENTRE CLEMENCEAU	DIJON 2
26	Place de la République	DIJON 1
27	Place du 30 Octobre	DIJON 1
28	Place Wilson	DIJON 1
29	Mirande	DIJON 1'
30	Quartier du Belvédère	TALANT
Zone d'activités		
31	CENTRE COMMERCIAL REGIONAL	DIJON 2
32	Parc d'Activités de l'Europe	DIJON 1'
33	Parc Technologique	DIJON 1
34	Z.A. Ahuy	DIJON 1
35	Z.A. Fontaine	DIJON 1
36	Village Auto	DIJON 1'
37	LE GRAND MARCHÉ	QUETIGNY 2
38	LES PORTES DU SUD	DIJON 2
39	- Z.A.E. CHENOVE	CHENOVE 2
40	- Zone Cap Sud	MARSANNAY 1
41	- Zone Acti-Sud	MARSANNAY 1
42	P.A.E.D.	DIJON 2
43	- Z.A.E. BOIS GUILLAUME	DIJON 2'
44	Z.A.E. CAPNORD	DIJON-ST APO 2
45	Z.A.E. LONGVIC	LONGVIC 2
46	ZAE VITAL EST	DIJON 2
47	Parc d'Activités VALMY	DIJON 1
loisirs/tourisme		
48	Aires des gens du voyage	DIJON 1'
49	Auditorium	DIJON 1
50	Camping Lac Kir	DIJON 1'
51	Cap Vert / Golf	DIJON 1'
52	C.R.I.S.D.	DIJON 1'
53	GRAND STADE	DIJON 2'
54	La Vapeur	DIJON 1'
55	Lac Kir	DIJON 1
56	Office de Tourisme	DIJON 1'
57	Palais des Congrès et des Expositions	DIJON 2'
58	Palais des Ducs	DIJON
59	Palais des Sports	DIJON 1
60	Patinoire	DIJON 1'
61	Piscine olympique	DIJON 2'
62	Pressoir des Ducs	CHENOVE 1'
63	Puits de Moïse	DIJON 1'
64	ZENITH	DIJON 2
santé		
65	C.H.S. La Chartreuse	DIJON 1
66	H Ctre G.H.Leclerc	DIJON 1
67	+ C.H.U. LE BOCAGE	DIJON 2'
68	+ Clinique Valmy	DIJON 1
Transports		
69	Gare SNCF-Porte Neuve	DIJON 1
70	P+R MIRANDE-COUBERTIN	DIJON 2'
71	P+R PORTES DE MIRANDE	DIJON 2'
72	P+R Parc Relais VALMY	DIJON 2'
73	P+R Parc Relais ZENITH	DIJON 2'
Divers		
74	Cimetière des Pêjoces	DIJON 1'
75	Cité Judiciaire	DIJON 1
76	Crématorium d'agglomération	DIJON 1'
77	Hôtel de Police	DIJON 1'
78	Le Consortium-F.R.A.C.	DIJON
79	Rocade	DIJON

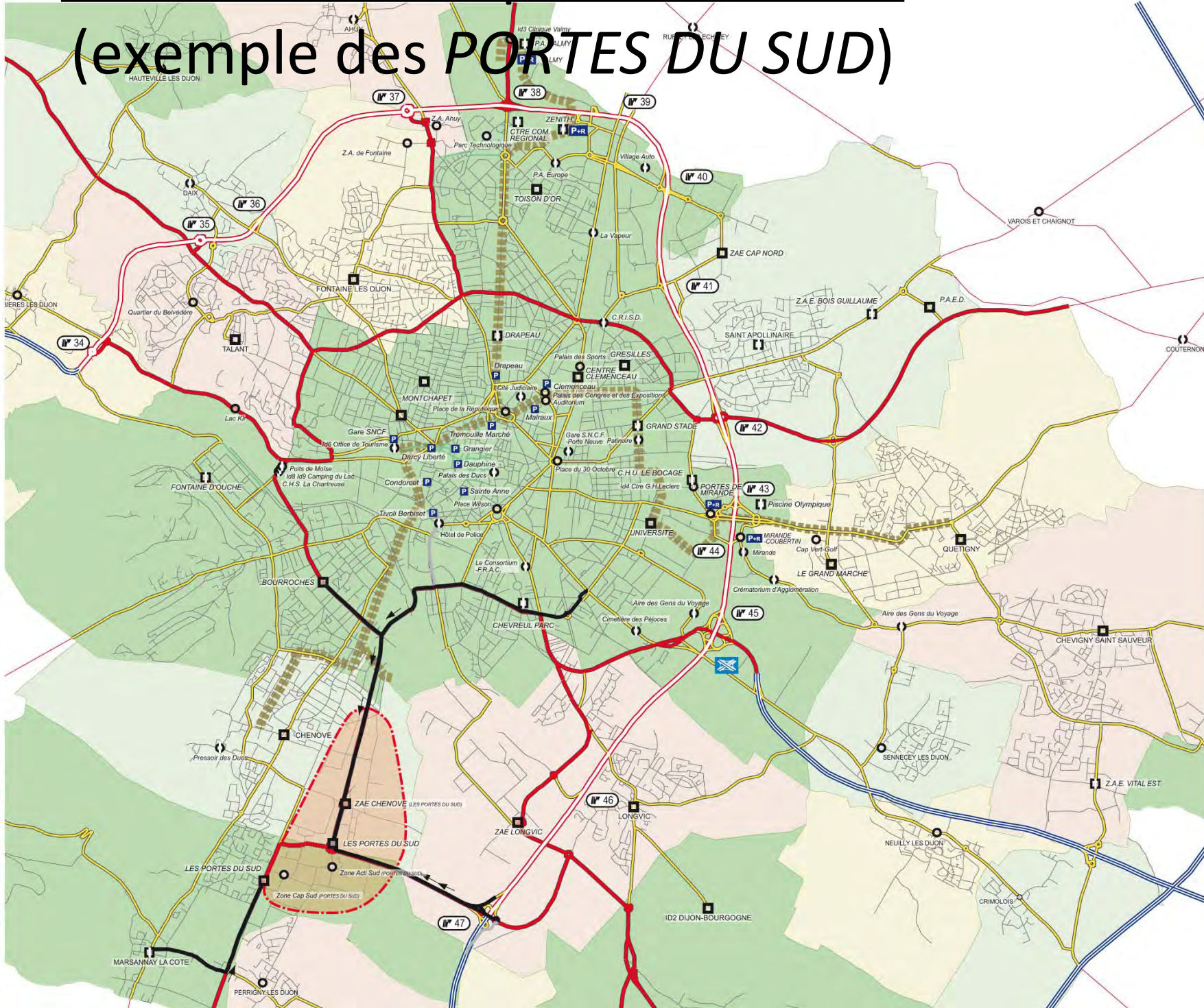
# Liaisons vers Dijon-Sud

1 plan de Référence  
Liaisons vers :

Quartiers		
2	CENTRE VILLE	DIJON
3	- P Clemenceau	DIJON
4	- P Condorcet	DIJON
5	- P Darcy-Liberté	DIJON
6	- P Dauphine	DIJON
7	- P Drapeau	DIJON
8	- P Gare Dijon-Ville	DIJON
9	- P Grangier	DIJON
10	- P Malraux	DIJON
11	- P Sainte Anne	DIJON
12	- P Tivoli-Berbisey	DIJON
13	- P Trémouille-Marché	DIJON
14	DIJON-NORD	DIJON
15	DIJON-OUEST	DIJON
16	DIJON-SUD	DIJON
17	BOURROCHES	DIJON 2
18	CHEVREUIL-PARC	DIJON 2
19	DRAPÉAU	DIJON 2
20	FONTAINE OUCHE	DIJON 2
21	GRESILLES	DIJON 2
22	MONTCHAPET	DIJON 2
23	TOISON D'OR	DIJON 2
24	UNIVERSITE	DIJON 2
25	CENTRE CLEMENCEAU	DIJON 2
26	Place de la République	DIJON 1
27	Place du 30 Octobre	DIJON 1
28	Place Wilson	DIJON 1
29	Mirande	DIJON 1
30	Quartier du Belvédère	TALANT
Zone d'activités		
31	CENTRE COMMERCIAL REGIONAL	DIJON 2
32	Parc d'Activités de l'Europe	DIJON 1'
33	Parc Technologique	DIJON 1
34	Z.A. Ahuy	DIJON 1
35	Z.A. Fontaine	DIJON 1
36	Village Auto	DIJON 1'
37	LE GRAND MARCHÉ	QUETIGNY 2
38	LES PORTES DU SUD	DIJON 2
39	- Z.A.E. CHENOVE	CHENOVE 2
40	- Zone Cap Sud	MARSANNAY 1
41	- Zone Acti-Sud	MARSANNAY 1
42	P.A.E.D.	DIJON 2
43	- Z.A.E. BOIS GUILLAUME	DIJON 2'
44	Z.A.E. CAPNORD	DIJON-ST APO 2
45	Z.A.E. LONGVIC	LONGVIC 2
46	ZAE VITAL EST	DIJON 2
47	Parc d'Activités VALMY	DIJON 1
loisirs/tourisme		
48	Aires des gens du voyage	DIJON 1'
49	Auditorium	DIJON 1
50	Camping Lac Kir	DIJON 1'
51	Cap Vert / Golf	DIJON 1'
52	C.R.I.S.D.	DIJON 1'
53	GRAND STADE	DIJON 2'
54	La Vapeur	DIJON 1'
55	Lac Kir	DIJON 1
56	Office de Tourisme	DIJON 1'
57	Palais des Congrès et des Expositions	DIJON 2'
58	Palais des Ducs	DIJON
59	Palais des Sports	DIJON 1
60	Patinoire	DIJON 1'
61	Piscine olympique	DIJON 2'
62	Pressoir des Ducs	CHENOVE 1
63	Puits de Moïse	DIJON 1'
64	ZENITH	DIJON 2
santé		
65	C.H.S. La Chartreuse	DIJON 1
66	H Ctr G.H. Leclerc	DIJON 1
67	+ C.H.U. LE BOCAGE	DIJON 2'
68	+ Clinique Valmy	DIJON 1
Transports		
69	Gare SNCF-Porte Neuve	DIJON 1
70	P+R MIRANDE-COUBERTIN	DIJON 2'
71	P+R PORTES DE MIRANDE	DIJON 2'
72	P+R Parc Relais VALMY	DIJON 2'
73	P+R Parc Relais ZENITH	DIJON 2'
Divers		
74	Cimetière des Pêjoces	DIJON 1'
75	Cité Judiciaire	DIJON 1
76	Crématorium d'agglomération	DIJON 1'
77	Hôtel de Police	DIJON 1'
78	Le Consortium-F.R.A.C.	DIJON
79	Rocade	DIJON



# Liaisons vers les parcs d'activité (exemple des PORTES DU SUD)

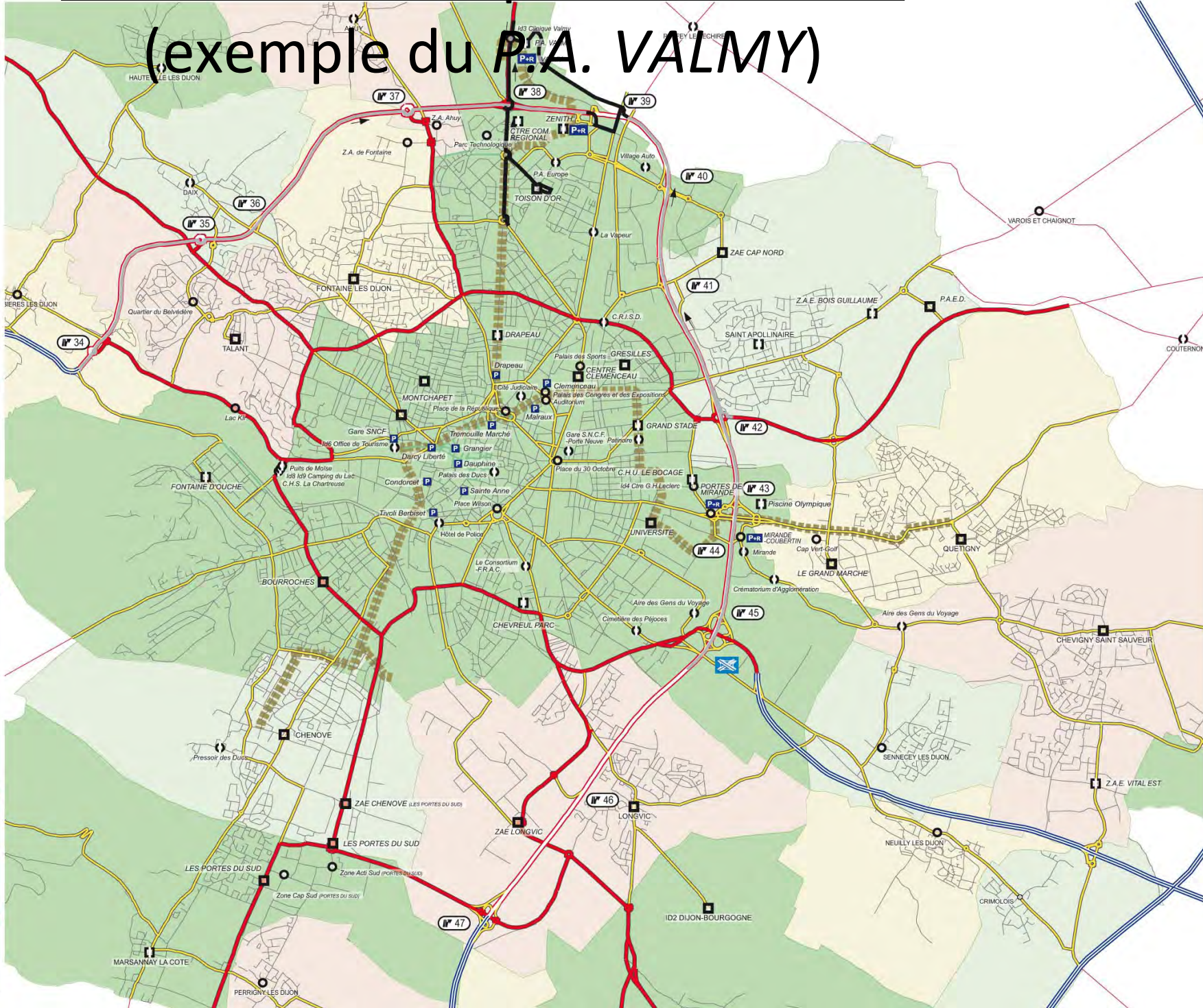


1 plan de Référence  
Liaisons vers :

Quartiers		
2	CENTRE VILLE	DIJON
3	- P Clemenceau	DIJON
4	- P Condorcet	DIJON
5	- P Darcy-Liberté	DIJON
6	- P Dauphine	DIJON
7	- P Drapeau	DIJON
8	- P Gare Dijon-Ville	DIJON
9	- P Grangier	DIJON
10	- P Malraux	DIJON
11	- P Sainte Anne	DIJON
12	- P Tivoli-Berbisey	DIJON
13	- P Trémouille-Marché	DIJON
14	DIJON-NORD	DIJON
15	DIJON-OUEST	DIJON
16	DIJON-SUD	DIJON
17	BOURROCHES	DIJON 2
18	CHEVREUIL-PARC	DIJON 2
19	DRAPÉAU	DIJON 2
20	FONTAINE OUCHE	DIJON 2
21	GRESILLES	DIJON 2
22	MONTCHAPET	DIJON 2
23	TOISON D'OR	DIJON 2
24	UNIVERSITE	DIJON 2
25	CENTRE CLEMENCEAU	DIJON 2
26	Place de la République	DIJON 1
27	Place du 30 Octobre	DIJON 1
28	Place Wilson	DIJON 1
29	Mirande	DIJON 1
30	Quartier du Belvédère	TALANT
Zone d'activités		
31	CENTRE COMMERCIAL REGIONAL	DIJON 2
32	Parc d'Activités de l'Europe	DIJON 1'
33	Parc Technologique	DIJON 1
34	Z.A. Ahuy	DIJON 1
35	Z.A. Fontaine	DIJON 1
36	Village Auto	DIJON 1'
37	LE GRAND MARCHÉ	QUETIGNY 2
38	LES PORTES DU SUD	DIJON 2
39	- Z.A.E. CHÉNOVE	CHÉNOVE 2
40	- Zone Cap Sud	MARSANNAY 1
41	- Zone Acti-Sud	MARSANNAY 1
42	P.A.E.D.	DIJON 2
43	- Z.A.E. BOIS GUILLAUME	DIJON 2
44	Z.A.E. CAPNORD	DIJON-ST APO 2
45	Z.A.E. LONGVIC	LONGVIC 2
46	ZAE VITAL EST	DIJON 2
47	Parc d'Activités VALMY	DIJON 1
loisirs/tourisme		
48	Aires des gens du voyage	DIJON 1'
49	Auditorium	DIJON 1
50	Camping Lac Kir	DIJON 1'
51	Cap Vert / Golf	DIJON 1'
52	C.R.I.S.D.	DIJON 1'
53	GRAND STADE	DIJON 2
54	La Vapeur	DIJON 1'
55	Lac Kir	DIJON 1
56	Office de Tourisme	DIJON 1'
57	Palais des Congrès et des Expositions	DIJON 2
58	Palais des Ducs	DIJON
59	Palais des Sports	DIJON 1
60	Patinoire	DIJON 1
61	Piscine olympique	DIJON 2
62	Pressoir des Ducs	CHÉNOVE 1'
63	Puits de Moïse	DIJON 1'
64	ZENITH	DIJON 2
santé		
65	C.H.S. La Chartreuse	DIJON 1
66	H Ctr G.H. Leclerc	DIJON 1
67	+ C.H.U. LE BOCAGE	DIJON 2
68	+ Clinique Valmy	DIJON 1
Transports		
69	Gare SNCF-Porte Neuve	DIJON 1
70	P+R MIRANDE-COUBERTIN	DIJON 2
71	P+R PORTES DE MIRANDE	DIJON 2
72	P+R Parc Relais VALMY	DIJON 2
73	P+R Parc Relais ZENITH	DIJON 2
Divers		
74	Cimetière des Pêjoces	DIJON 1'
75	Cité Judiciaire	DIJON 1'
76	Crématorium d'agglomération	DIJON 1'
77	Hôtel de Police	DIJON 1'
78	Le Consortium-F.R.A.C.	DIJON
79	Rocade	DIJON



# Liaisons vers les parcs d'activité (exemple du P.A. VALMY)



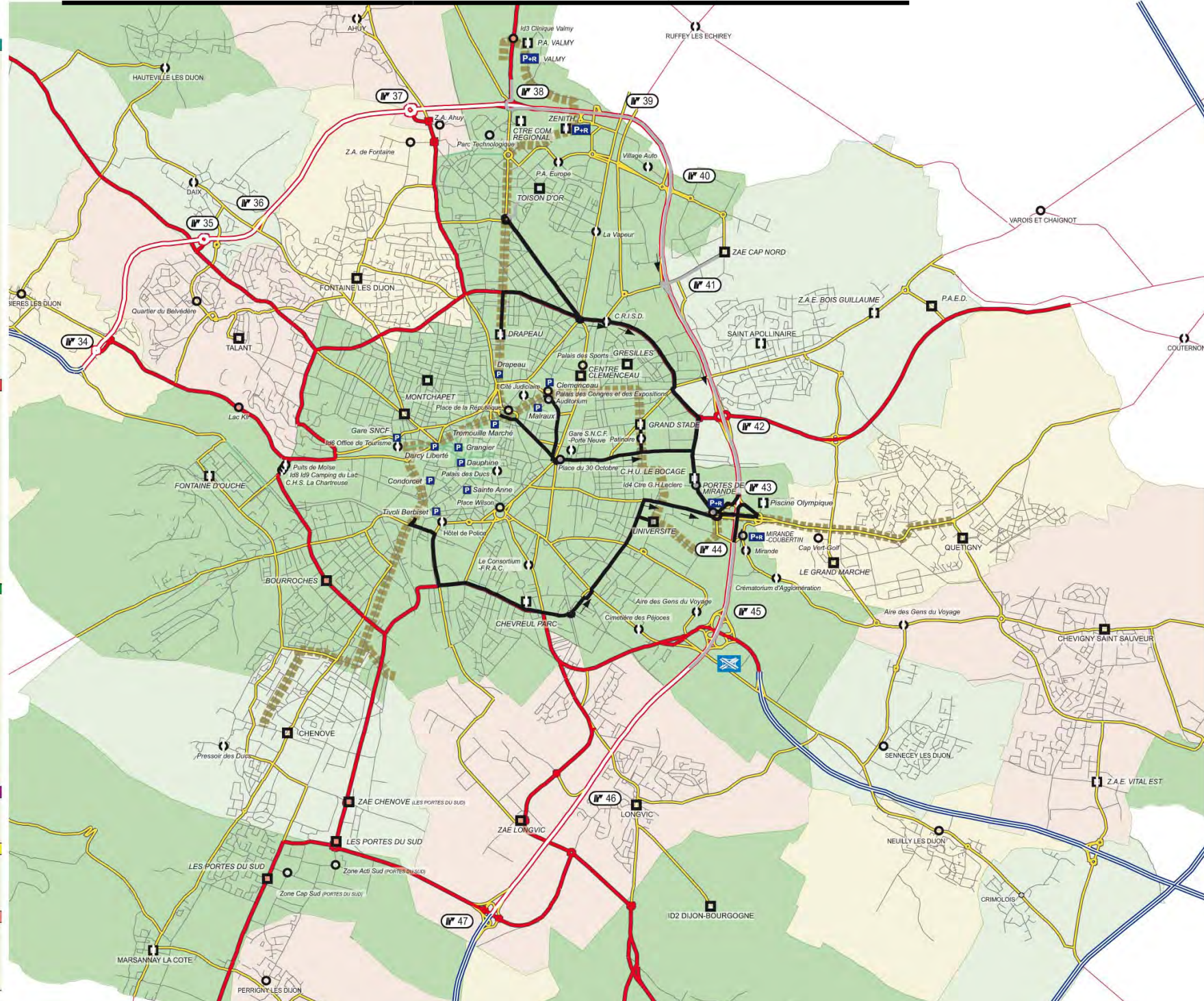
1 plan de Référence  
Liaisons vers :

Quartiers		
2	CENTRE VILLE	DIJON
3	- P Clemenceau	DIJON
4	- P Condorcet	DIJON
5	- P Darcy-Liberté	DIJON
6	- P Dauphine	DIJON
7	- P Drapeau	DIJON
8	- P Gare Dijon-Ville	DIJON
9	- P Grangier	DIJON
10	- P Malraux	DIJON
11	- P Sainte Anne	DIJON
12	- P Tivoli-Berbisey	DIJON
13	- P Trémouille-Marché	DIJON
14	DIJON-NORD	DIJON
15	DIJON-OUEST	DIJON
16	DIJON-SUD	DIJON
17	BOURROCHES	DIJON 2
18	CHEVREUIL-PARC	DIJON 2
19	DRAPÉAU	DIJON 2
20	FONTAINE OUCHE	DIJON 2
21	GRESILLES	DIJON 2
22	MONTCHAPET	DIJON 2
23	TOISON D'OR	DIJON 2
24	UNIVERSITE	DIJON 2
25	CENTRE CLEMENCEAU	DIJON 2
26	Place de la République	DIJON 1
27	Place du 30 Octobre	DIJON 1
28	Place Wilson	DIJON 1
29	Mirande	DIJON 1
30	Quartier du Belvédère	TALANT
Zone d'activités		
31	CENTRE COMMERCIAL REGIONAL	DIJON 2
32	Parc d'Activités de l'Europe	DIJON 1'
33	Parc Technologique	DIJON 1
34	Z.A. Ahuy	DIJON 1
35	Z.A. Fontaine	DIJON 1
36	Village Auto	DIJON 1'
37	LE GRAND MARCHÉ	QUETIGNY 2
38	LES PORTES DU SUD	DIJON 2
39	- Z.A.E. CHENOVE	CHENOVE 2
40	- Zone Cap Sud	MARSANNAY 1
41	- Zone Acti-Sud	MARSANNAY 1
42	P.A.E.D.	DIJON 2
43	- Z.A.E. BOIS GUILLAUME	DIJON 2'
44	Z.A.E. CAPNORD	DIJON-ST APO 2
45	Z.A.E. LONGVIC	LONGVIC 2
46	ZAE VITAL EST	DIJON 2
47	Parc d'Activités VALMY	DIJON 1
loisirs/tourisme		
48	Aires des gens du voyage	DIJON 1'
49	Auditorium	DIJON 1
50	Camping Lac Kir	DIJON 1'
51	Cap Vert / Golf	DIJON 1'
52	C.R.I.S.D.	DIJON 1'
53	GRAND STADE	DIJON 2'
54	La Vapeur	DIJON 1'
55	Lac Kir	DIJON 1
56	Office de Tourisme	DIJON 1'
57	Palais des Congrès et des Expositions	DIJON 2'
58	Palais des Ducs	DIJON
59	Palais des Sports	DIJON 1
60	Patinoire	DIJON 1'
61	Piscine olympique	DIJON 2'
62	Pressoir des Ducs	CHENOVE 1'
63	Puits de Moïse	DIJON 1'
64	ZENITH	DIJON 2
santé		
65	C.H.S. La Chartreuse	DIJON 1
66	H Ctr G.H.Leclerc	DIJON 1
67	+ C.H.U. LE BOCAGE	DIJON 2'
68	+ Clinique Valmy	DIJON 1
Transports		
69	Gare SNCF-Porte Neuve	DIJON 1
70	P+R MIRANDE-COUBERTIN	DIJON 2'
71	P+R PORTES DE MIRANDE	DIJON 2'
72	P+R Parc Relais VALMY	DIJON 2'
73	P+R Parc Relais ZENITH	DIJON 2'
Divers		
74	Cimetière des Pêjoces	DIJON 1'
75	Cité Judiciaire	DIJON 1
76	Crématorium d'agglomération	DIJON 1'
77	Hôtel de Police	DIJON 1'
78	Le Consortium-F.R.A.C.	DIJON
79	Rocade	DIJON

# Liaisons vers C.H.U. LE BOCAGE

1 plan de Référence  
Liaisons vers :

Quartiers		
2	CENTRE VILLE	DIJON 2
3	- P Clemenceau	DIJON 2
4	- P Condorcet	DIJON 2
5	- P Darcy-Liberté	DIJON 2
6	- P Dauphine	DIJON 2
7	- P Drapeau	DIJON 2
8	- P Gare Dijon-Ville	DIJON 2
9	- P Grangier	DIJON 2
10	- P Malraux	DIJON 2
11	- P Sainte Anne	DIJON 2
12	- P Tivoli-Berbisey	DIJON 2
13	- P Trémouille-Marché	DIJON 2
14	DIJON-NORD	DIJON 2
15	DIJON-OUEST	DIJON 2
16	DIJON-SUD	DIJON 2
17	BOURROCHES	DIJON 2
18	CHEVREUIL-PARC	DIJON 2
19	DRAPEAU	DIJON 2
20	FONTAINE OUCHE	DIJON 2
21	GRESILLES	DIJON 2
22	MONTCHAPET	DIJON 2
23	TOISON D'OR	DIJON 2
24	UNIVERSITE	DIJON 2
25	CENTRE CLEMENCEAU	DIJON 2
26	Place de la République	DIJON 1
27	Place du 30 Octobre	DIJON 1
28	Place Wilson	DIJON 1
29	Mirande	DIJON 1
30	Quartier du Belvédère	TALANT 1
Zone d'activités		
31	CENTRE COMMERCIAL REGIONAL	DIJON 2
32	Parc d'Activités de l'Europe	DIJON 1
33	Parc Technologique	DIJON 1
34	Z.A. Ahuy	DIJON 1
35	Z.A. Fontaine	DIJON 1
36	Village Auto	DIJON 1
37	LE GRAND MARCHÉ	QUETIGNY 2
38	LES PORTES DU SUD	DIJON 2
39	- Z.A.E. CHENOVE	CHENOVE 2
40	- Zone Cap Sud	MARSANNAY 1
41	- Zone Acti-Sud	MARSANNAY 1
42	P.A.E.D.	DIJON 2
43	- Z.A.E. BOIS GUILLAUME	DIJON 2
44	Z.A.E. CAPNORD	DIJON-ST APO 2
45	Z.A.E. LONGVIC	LONGVIC 2
46	ZAE VITAL EST	DIJON 2
47	Parc d'Activités VALMY	DIJON 1
loisirs/tourisme		
48	Aires des gens du voyage	DIJON 1
49	Auditorium	DIJON 1
50	Camping Lac Kir	DIJON 1
51	Cap Vert / Golf	DIJON 1
52	C.R.I.S.D.	DIJON 1
53	GRAND STADE	DIJON 2
54	La Vapeur	DIJON 1
55	Lac Kir	DIJON 1
56	Office de Tourisme	DIJON 1
57	Palais des Congrès et des Expositions	DIJON 2
58	Palais des Ducs	DIJON 1
59	Palais des Sports	DIJON 1
60	Patinoire	DIJON 1
61	Piscine olympique	DIJON 2
62	Pressoir des Ducs	CHENOVE 1
63	Puits de Moïse	DIJON 1
64	ZENITH	DIJON 2
santé		
65	C.H.S. La Chartreuse	DIJON 1
66	H Ctre G.H. Leclerc	DIJON 1
67	+ C.H.U. LE BOCAGE	DIJON 2
68	+ Clinique Valmy	DIJON 1
Transports		
69	Gare SNCF-Porte Neuve	DIJON 1
70	P+R MIRANDE-COUBERTIN	DIJON 2
71	P+R PORTES DE MIRANDE	DIJON 2
72	P+R Parc Relais VALMY	DIJON 2
73	P+R Parc Relais ZENITH	DIJON 2
Divers		
74	Cimetière des Pâjoces	DIJON 1
75	Cité Judiciaire	DIJON 1
76	Crématorium d'agglomération	DIJON 1
77	Hôtel de Police	DIJON 1
78	Le Consortium-F.R.A.C.	DIJON 1
79	Rocade	DIJON 1



# Signalisation aux échangeurs sur Lino-Rocade


## Légende :






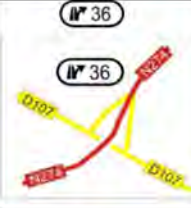


- les mentions de filante et de sortie apparaissent sur portique, avant la bretelle de sortie.
- les panneaux D71 sont posés sur accotement, en amont des portiques. Il n'est pas garanti que les services centraux du Ministère les valide.
- les mentions entre double parenthèses (( xxxx )) sont des mentions évidentes, elles n'apparaîtront pas sur les panneaux.

NB : La règle suivie par l'Etat pour les autoroutes et voies assimilées est un maximum de 4 mentions en filante et 4 en sorties (6 s'il faut signaler plusieurs quartiers d'une même ville).

Contournement de DIJON  
N274 - Fiche Itinéraire

LINO et N274  
Schéma Directeur de Signalisation  
Comparaison Synthèse / existant  
Proposition - version 1




N274 - Fiche itinéraire - comparaison synthèse/existant - Sens NORD>SUD				
N274 PARIS => BEAUNE				
projet			existant	
Mention de filante	Mention de sortie		Mention de filante	Mention de sortie
 N274	D905		N274	D905
A31 LYON	DIJON-CENTRE	1er Consul N° 34		
A39 BESANCON	DIJON-OUEST			
DIJON-AUTRES QUARTIERS				
 N274	D971		N274	D971
A31 LYON	CHATILLON S/ SEINE	Talant N° 35		
A31 NANCY	TALANT			
A31 TROYES	DAIX			
A39 BESANCON	CIRCUIT DIJON-PREVOIS			
DIJON-AUTRES QUARTIERS				
 N274	D107		N274	D107
		N° 36		
 N274	D107A		N274	D107A
A31 LYON	FONTAINE LES DIJON	Route d'Ahuy N° 37		
A31 NANCY	AHUY			
A31 TROYES				
A39 BESANCON				
DIJON-AUTRES QUARTIERS				

NB: ajout de circuit Dijon-Prenois  
(non prévu dans l'agglomération)

NB: pas de sortie (1/2 échangeur  
de Daix)

Contournement de DIJON  
N274 - Fiche Itinéraire

LINO et N274  
Schema Directeur de Signalisation  
Comparaison Synthèse / existant  
Proposition - version 1






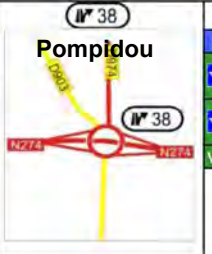












Proposition :  
Remplacer « DIJON-NORD » par  
« DIJON-TOISON D'OR » et ajouter un  
panneau accotement :  
« DIJON-NORD : sorties 37 à 41 »

Pas de panneau en filante

Plus de panneau en filante

Plus de panneau en filante

NB: ZAE CAPNORD est déplacé

N274 - Fiche itinéraire - comparaison synthèse/existant - Sens NORD>SUD				
N274 PARIS => BEAUNE				
projet			existant	
Mention de filante	Mention de sortie		Mention de filante	Mention de sortie
 N274	D974	 Pompidou	 N274	D974
A31 LYON	NANCY		A31-A39	
A31 NANCY péage	CHAUMONT		LYON	
A31 TROYES péage	TROYES		GENEVE	
A39 BESANCON	LANGRES		BEAUNE	
DIJON-SUD	IS S/ TILLE		DOLE	
ZAE CAP NORD	DIJON-NORD		VESOUL	
 N274		 Zenith	 N274	
(( A31 LYON ))	P+R ZENITH			
(( A31 NANCY péage ))	P.A. VALMY			
(( A31 TROYES péage ))				
(( A39 BESANCON ))				
(( DIJON-SUD ))				
	(( ZAE CAP NORD ))			
 N274		 P.A. Europe Malines	 N274	
(( A31 LYON ))	ZAE CAP NORD		A31-A39	Parc d'Activités de l'Europe
(( A31 NANCY péage ))	Parc d'Activités de l'Europe		LYON	
(( A31 TROYES péage ))			GENEVE	
(( A39 BESANCON ))			BEAUNE	
(( DIJON-SUD ))			DOLE	
			VESOUL	
			ST APOLLINAIRE	
			DIJON-SUD	
 N274		 CAPNORD	 N274	
(( A31 LYON ))	CENTRE CLEMENCEAU		A31-A39	Z.A.E. Capnord
(( A31 NANCY péage ))			BEAUNE	
(( A31 TROYES péage ))			LYON	
(( A39 BESANCON ))			DOLE	
(( DIJON-SUD ))			BESANCON	
			GENEVE	
			DIJON-SUD	
			ST APOLLINAIRE	

Contournement de DIJON  
N274 - Fiche Itinéraire

LINO et N274  
Schema Directeur de Signalisation  
Comparaison Synthèse / existant  
Proposition - version 1



NB: le CHU et le centre Clemenceau sont indiqués à d'autres sorties, Arc/Tille est ajouté

Plus de panneau en filante

NB: Hôpitaux, devient CHU le Bocage, Grand stade est ajouté

Plus de panneau en filante

NB: Mirande devient P+R Mirande, Université et Chevigny sont déplacés

Dijon centre disparaît (pas de liaison)

N274 - Fiche itinéraire - comparaison synthèse/existant - Sens NORD>SUD










N274 PARIS => BEAUNE

projet			existant	
Mention de filante	Mention de sortie		Mention de filante	Mention de sortie
N274	D700	<p>Longènes</p>	N274	D700
A31 LYON BEAUNE	VESOUL		A31-A39	VESOUL
A39 BESANCON	A31 NANCY péage TROYES péage		LYON	ST APOLLINAIRE
DIJON-SUD	GRAY		GENEVE	GRAY
	ARC SI TILLE ST APOLLINAIRE		BEAUNE	HÔPITAUX Centre Clémenceau
			DIJON-SUD	
N274	D107	<p>Mirande nord</p>	N274	D107
A31 LYON BEAUNE	GRAND STADE CHU LE BOCAGE		A31-A39	HÔPITAUX
A39 BESANCON	P+R PORTES DE MIRANDE		BEAUNE	
DIJON-SUD			LYON	
			DOLE	
			BESANCON	
			GENEVE	
			DIJON-SUD	
N274	D107	<p>Mirande sud</p>	N274	D107
A31 LYON BEAUNE	QUETIGNY PISCINE OLYMPIQUE		A31-A39	DIJON-UNIVERSITES
A39 BESANCON	P+R MIRANDE COURBERTIN		BEAUNE	QUETIGNY
DIJON-SUD			LYON	CHEVIGNY S/ S.
			DOLE	MIRANDE
			BESANCON	
			GENEVE	
			DIJON-SUD	
N274	D905	<p>Mont Blanc&gt;Dijon</p>	N274	D905
A31 LYON BEAUNE	UNIVERSITE		A31-A39	DIJON-CENTRE
A39 BESANCON			BEAUNE	
DIJON-SUD			LYON	
			DOLE	
			BESANCON	
			GENEVE	
			DIJON-SUD	

Contournement de DIJON  
N274 - Fiche Itinéraire

**LINO et N274**  
 Schéma Directeur de Signalisation  
 Comparaison Synthèse / existant  
 Proposition - version 1



N274 - Fiche itinéraire - comparaison synthèse/existant - Sens NORD>SUD				
N274 PARIS => BEAUNE				
projet			existant	
Mention de filante	Mention de sortie		Mention de filante	Mention de sortie
 <b>N274</b>	<b>A39</b>	<b>Mont Blanc&gt;A39</b> 	<b>N274</b>	<b>A39</b>
<b>A31</b> LYON BEAUNE	GENEVE BESANCON DOLE		<b>A31</b> LYON BEAUNE CHALON S/ S.	GENEVE DOLE BESANCON
DIJON-SUD	CHEVIGNY ST SAUVEUR (D71) GENLIS (D71) AUXONNE (D71)		DIJON-SUD CHENOËVE LONGVIC	GENLIS AUXONE
 <b>N274</b>	<b>D968</b>		<b>N274</b>	<b>D968</b>
<b>A31</b> LYON BEAUNE (( DIJON-SUD )) ((  DIJON-BOURGOGNE ))	Z.A.E. DE LONGVIC		<b>A31</b> LYON BEAUNE CHALON S/ S. (( DIJON-SUD )) (( CHENOËVE )) ((  LONGVIC ))	Z.I. LONGVIC
<b>A311</b>	<b>D122A</b>		<b>A311</b>	<b>D122A</b>
LYON péage <b>A31</b> CHALON S/ S. péage BEAUNE péage Terminal Rail Route	CHALON S/ SAÛNE BEAUNE ST JEAN DE LOSNE LONGVIC DIJON-SUD  DIJON-BOURGOGNE		LYON péage CHALON S/ S. péage BEAUNE péage Terminal Rail Route	BEAUNE par RN CHALON S/ S. par RN CHENOËVE MARSANNAY LA CÔTE DIJON-SUD  LONGVIC
	CHENÔVE (D71) MARSANNAY LA CÔTE (D71)			

Pas de panneau en filante

La ville de Longvic souhaiterait être indiquée à cette sortie

Aéroport Longvic devient Aéroport Dijon Bourgogne + Longvic, St Jean est ajouté. Chenôve et Marsannay passent sur accotement

Contournement de DIJON  
N274 - Fiche Itinéraire

**LINO et N274**  
Schéma Directeur de Signalisation  
Comparaison Synthèse / existant  
Proposition - version 1








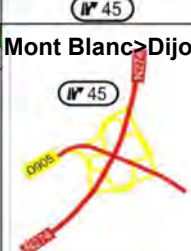


NB: Aéroport Longvic devient  
Aéroport Dijon Bourgogne + Longvic

Proposition: Chenôve et Marsannay  
disparaissent. Demander panneau sur  
accotement de A311

NB: pas de sortie (½ échangeur de  
Longvic)

NB: Genlis, Auxonne et Chevigny  
passent sur accotement

N274 - Fiche itinéraire - comparaison synthèse/existant - Sens SUD>NORD				
N274 BEAUNE => PARIS				
projet			existant	
Mention de filante	Mention de sortie		Mention de filante	Mention de sortie
 N274	D122A	 <p>Beauregard N° 47</p>	N274	D122A
A38 PARIS DIJON-CENTRE	LONGVIC DIJON-SUD DIJON-BOURGOGNE		A31 (NANCY) A39-A38 DIJON-CENTRE QUETIGNY CHEVIGNY ST S.	LONGVIC CHENÔVE MARSANNAY LA CÔTE DIJON-SUD
 N274	D968	 <p>N° 46</p>	N274	D968
 N274	A39	 <p>Mont Blanc-A39</p>	N274	A39
A38 PARIS NANCY TROYES DIJON-CENTRE	GENEVE BESANCON DOLE A31 NANCY péage CHEVIGNY ST SAUVEUR (D71) GENLIS (D71) AUXONNE (D71)		DIJON-CENTRE DIJON-NORD QUETIGNY	A31 (NANCY-TROYES) A39 DOLE BESANCON GENLIS AUXONE CHEVIGNY ST SAUVEUR
 N274	D905	 <p>Mont Blanc-Dijon N° 45</p>	N274	D905
A38 PARIS NANCY TROYES DIJON-NORD	DIJON-CENTRE UNIVERSITE		DIJON-NORD QUETIGNY	DIJON-CENTRE



Contournement de DIJON  
N274 - Fiche Itinéraire



Plus de panneau en filante

NB: Mirande devient P+R Mirande, piscine est ajoutée, Chevigny est déplacé

Plus de panneau en filante

NB: Hôpitaux devient CHU le Bocage, grand stade est ajouté, Université est déplacé

NB: Arc sur Tille est ajouté, centre Clemenceau est déplacé

Plus de panneau en filante

N274 - Fiche itinéraire - comparaison synthèse/existant - Sens SUD>NORD				
N274 BEAUNE => PARIS				
projet			existant	
Mention de filante	Mention de sortie		Mention de filante	Mention de sortie
N274	D107	<p>Mirande sud</p>	N274	D107
(( A38 PARIS ))	QUETIGNY		A31-A38	QUETIGNY
(( NANCY ))	PISCINE OLYMPIQUE		CHAUMONT	CHEVIGNY S/ S.
(( TROYES ))	P+R MIRANDE-COUBERTIN		VESOUL	MIRANDE
(( DIJON-NORD ))		DIJON-NORD		
N274	D107	<p>Mirande nord</p>	N274	D107
(( A38 PARIS ))	GRAND STADE		A31-A38	DIJON-UNIVERSITES
(( NANCY ))	CHU LE BOCAGE		CHAUMONT	HÔPITAUX
(( TROYES ))	P+R PORTES DE MIRANDE		VESOUL	
(( DIJON-NORD ))		DIJON-NORD		
N274	D700	<p>Longènes</p>	N274	D700
A38 PARIS	VESOUL		A31-A38	VESOUL
NANCY	GRAY		NEVERS	ST APOLLINAIRE
TROYES	ARC S/ TILLE		CHAUMONT	GRAY
DIJON-NORD	ST APOLLINAIRE	DIJON-NORD	Centre Clémenceau	
N274		<p>Cracovie</p>	N274	
(( A38 PARIS ))	ZAE CAP NORD		A31	A38
(( NANCY ))	CENTRE CLEMENCEAU		CHAUMONT	NEVERS
(( TROYES ))			TROYES	TROYES
(( DIJON-NORD ))		DIJON-NORD	Z.A.E. Capnord	
			-Taison d'Or	

Contournement de DIJON  
N274 - Fiche Itinéraire








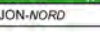









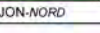







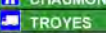
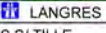





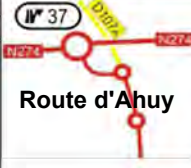
**LINO et N274**  
Schéma Directeur de Signalisation  
Comparaison Synthèse / existant  
Proposition - version 1



Plus de panneau en filante

Pas de panneau en filante

Proposition:  
Remplacer « DIJON-NORD » par  
« DIJON-TOISON D'OR » et ajouter un  
panneau accotement:  
« DIJON-NORD: sorties 41 à 37 »











N274 - Fiche itinéraire - comparaison synthèse/existant - Sens SUD>NORD				
N274 BEAUNE => PARIS				
projet		existant		
Mention de filante	Mention de sortie		Mention de filante	Mention de sortie
				
 A38 PARIS	Parc d'Activités de l'Europe *	P.A. Europe	 A31	Parc d'Activités de l'Europe
 NANCY		<b>Malines</b>	 CHAUMONT	
 TROYES			 TROYES	
 DIJON-NORD			DIJON-NORD	
				
 A38 PARIS	P+R ZENITH	Zenith		
 NANCY	P.A. VALMY			
 TROYES				
 DIJON-NORD				
	<b>D974</b>			<b>D974</b>
 A38 PARIS	NANCY	<b>Pompidou</b>	 A31 (NANCY-TROYES)	
DIJON-OUEST	CHAUMONT		 CHAUMONT	
	TROYES		 TROYES	
	LANGRES		 LANGRES	
	IS S/ TILLE		IS S/ TILLE	
	DIJON-NORD		DIJON-NORD	
			Toison d'Or	
			Parc Technologique	
	<b>D107A</b>			<b>D107A</b>
 A38 PARIS	FONTAINE LES DIJON			
DIJON-OUEST	AHUY			

Contournement de DIJON  
N274 - Fiche Itinéraire

LINO et N274  
Schéma Directeur de Signalisation  
Comparaison Synthèse / existant  
Proposition - version 1



NB: ajout de circuit Dijon-Prenois

N274 - Fiche itinéraire - comparaison synthèse/existant - Sens SUD>NORD				
N274 BEAUNE => PARIS				
projet		existant		
Mention de filante	Mention de sortie		Mention de filante	Mention de sortie
 N274	D107		N274	D107
A38 PARIS DIJON-UEST	DAIX			
		Daix (1/2 échangeur)		
 N274	D971		N274	D971
A38 PARIS DIJON-UEST	CHATILLON S/ SEINE TALANT CIRCUIT DIJON-PRENOIS			
		Talant		
 A38	D905		A38	D905
PARIS AUXERRE NEVERS AUTUN	DIJON-UEST  PLOMBIERES LES DIJON			
		1er Consul		

# Signalisation aux carrefours dans le Grand-Dijon (exemples)

NB : pour chaque panneau, on peut indiquer jusqu'à 6 mentions au total, mais pas plus de 4 d'une même couleur (verte ou blanche)

# T8 - Pont de l'Arquebuse

## Signalisation Existante



Etablissement du schéma directeur de signalisation directionnelle de l'agglomération dijonnaise



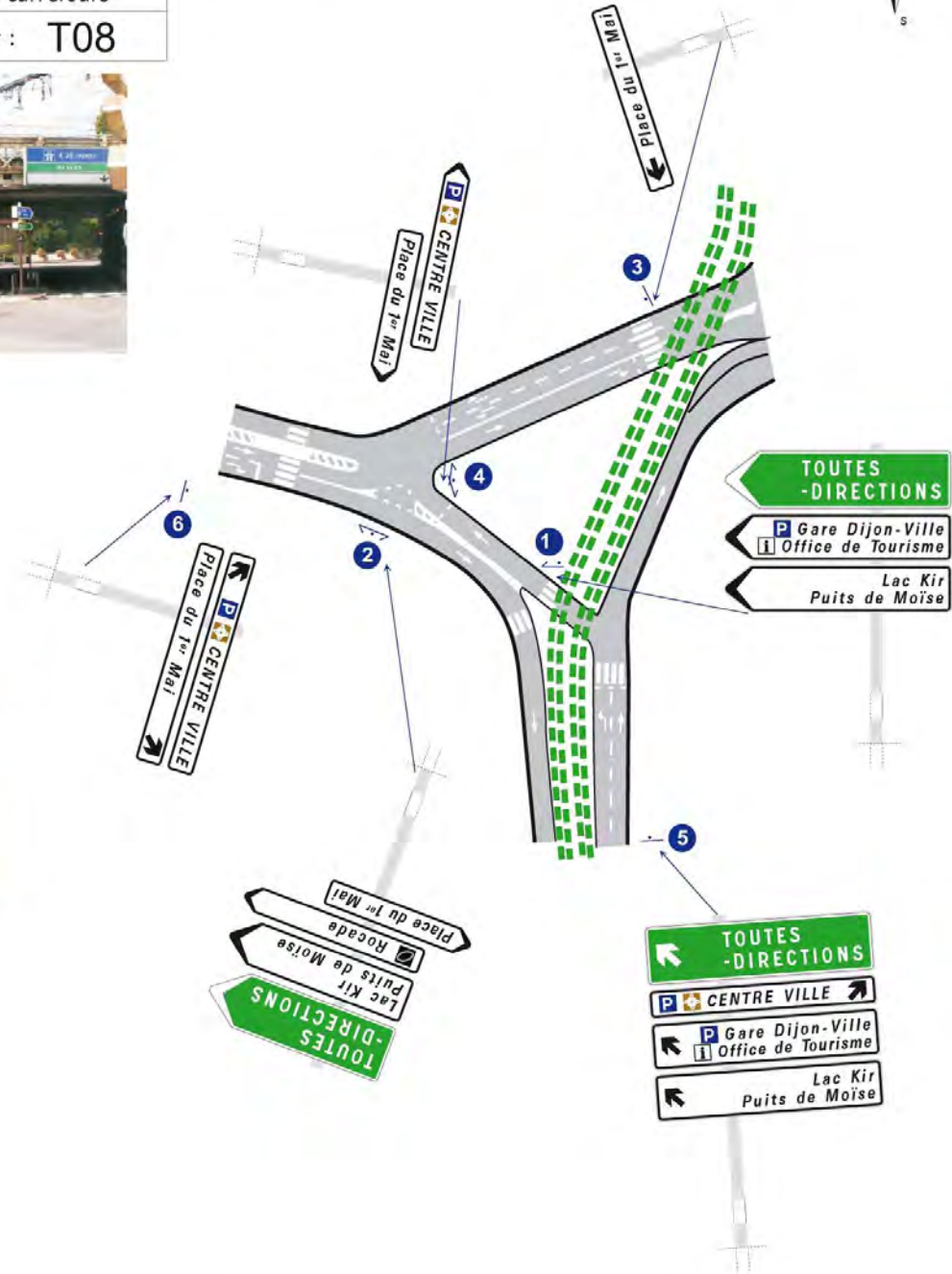
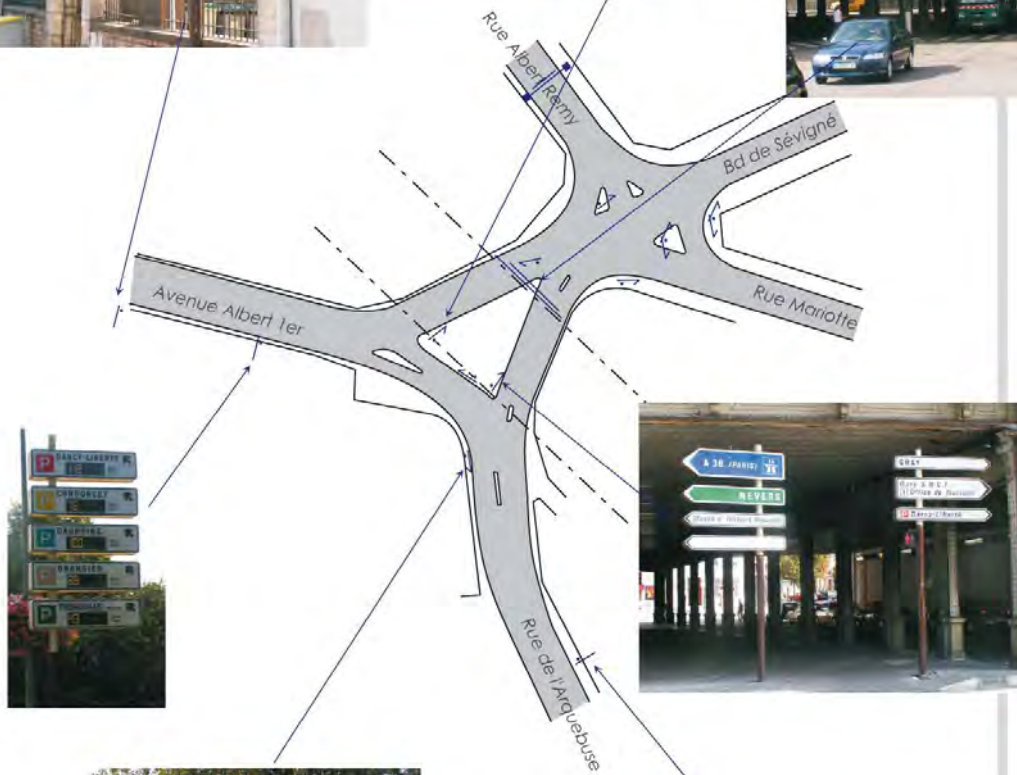
DDSR

Projets de Définition  
Autres carrefours

Carrefour : T08



## Signalisation Projetée



# T16 - Place de la République

## Signalisation Existante

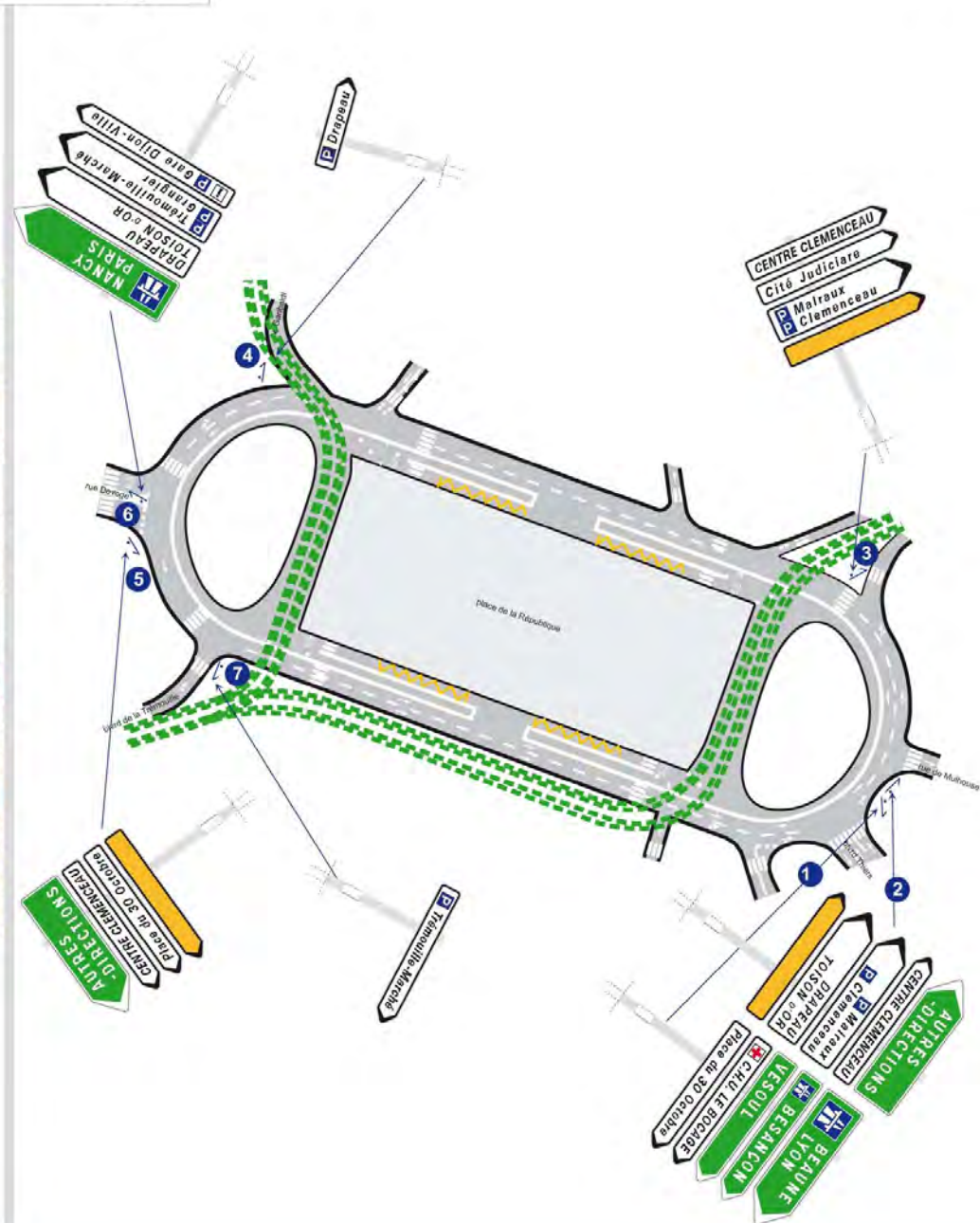
Etablissement du schéma directeur de signalisation directionnelle de l'agglomération dijonnaise



Projets de Définition  
Autres carrefours

Carrefour : T16

## Signalisation Projetée



# 7 - Place Wilson

## Signalisation Existante

Etablissement du schéma directeur de signalisation directionnelle de l'agglomération dijonnaise

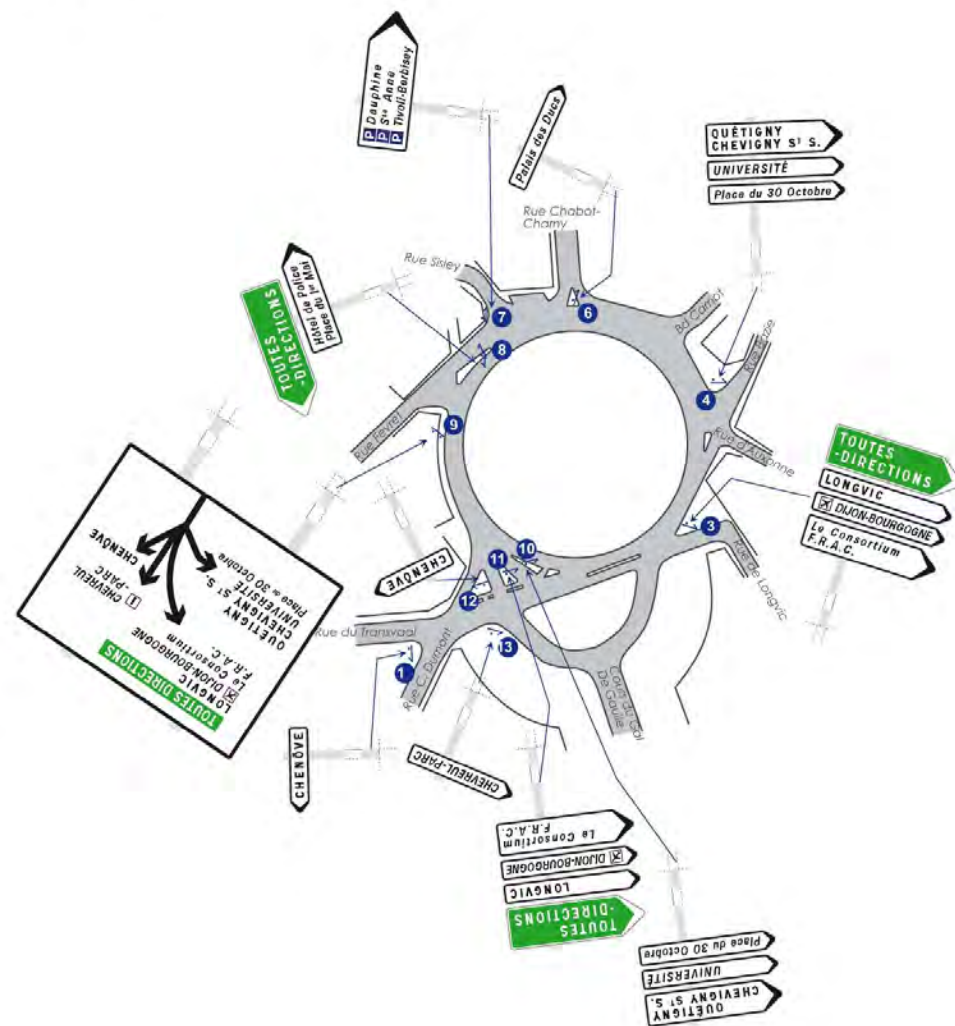
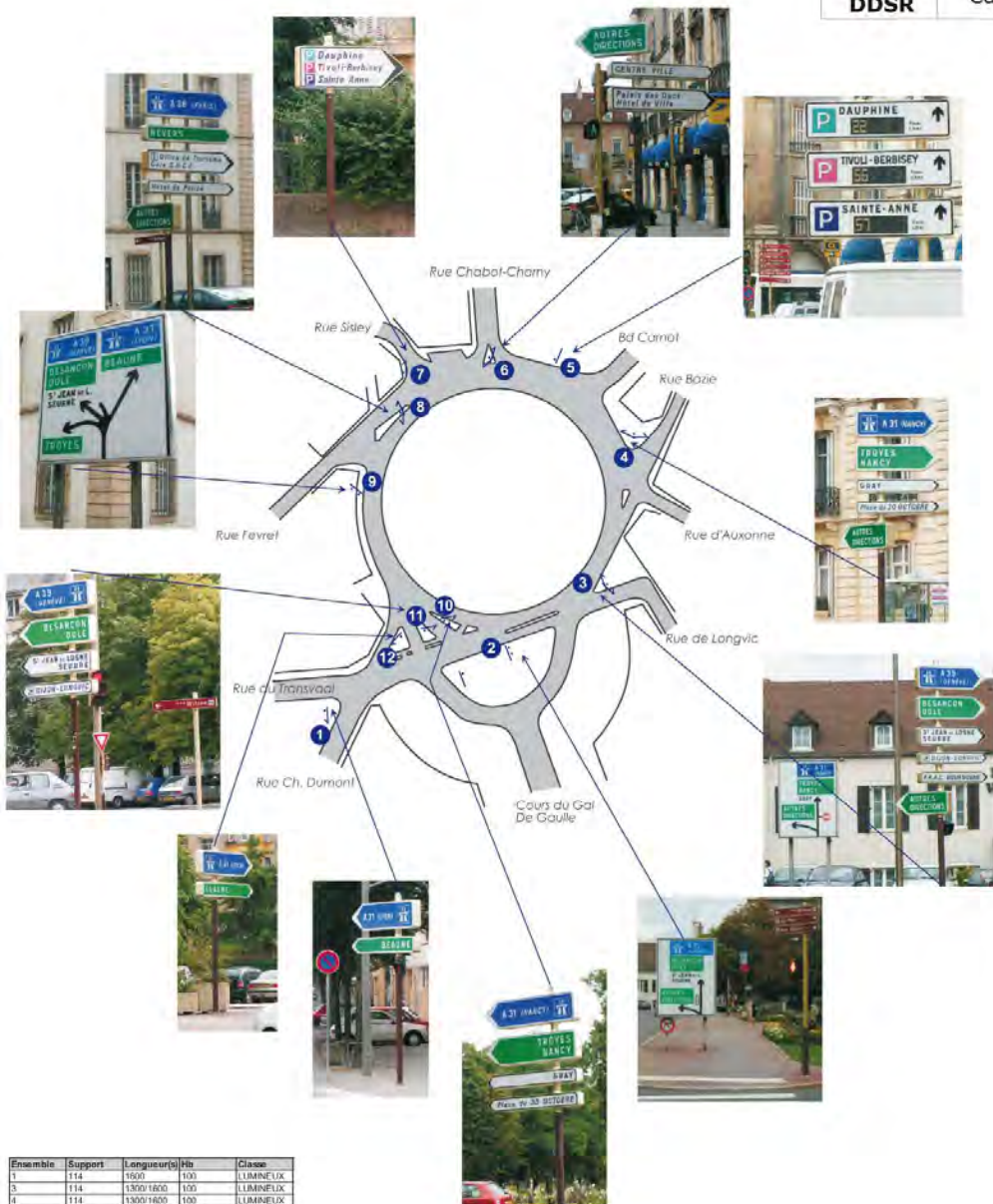


Projets de Définition  
Autres carrefours

DDSR

Carrefour : 007

## Signalisation Projetée



Ensemble	Support	Longueur(s)/Hb	Classe
1	114	1600	LUMINEUX
3	114	1300/1600	LUMINEUX
4	114	1300/1600	LUMINEUX
6	140	1300/1900	LUMINEUX
7	114	1600	LUMINEUX
8	140	1300/1900	LUMINEUX
10	140	1800	LUMINEUX
11	114	1600	LUMINEUX
12	114	1800	LUMINEUX
13	140	1300	80/100

# 43 - Pont des Chartreux

## Signalisation Existante

Etablissement du schéma directeur de signalisation directionnelle de l'agglomération dijonnaise



DDSR

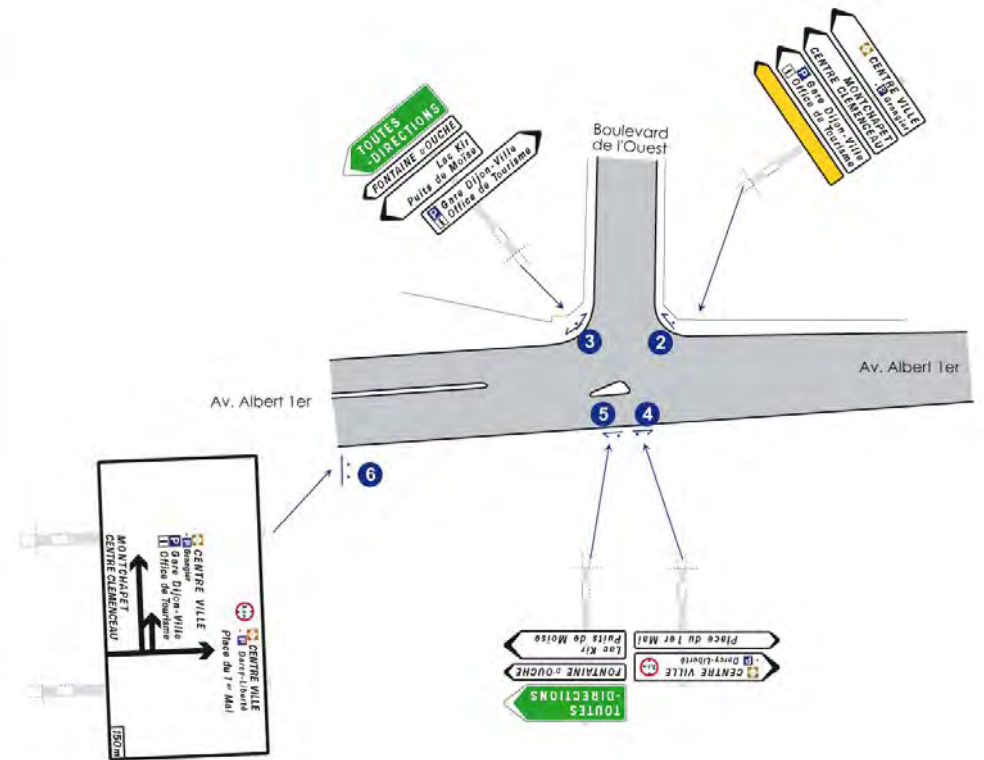
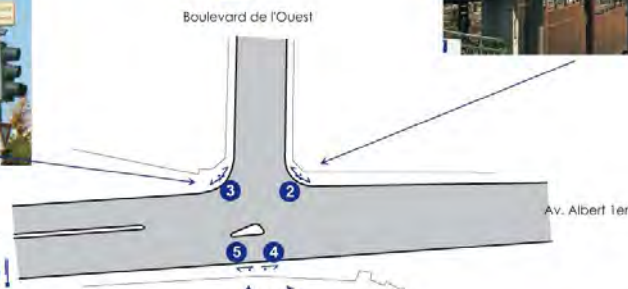
Projets de Définition  
Autres carrefours

Carrefour : 043

## Signalisation Projetée



Ensemble	Support	Longueur(s)	H	Classe
2	140	1800	125	LUMINEUX
3	168	2200	125	LUMINEUX
4	140	2200	125	LUMINEUX
5	140	2200	125	LUMINEUX





# 19 – Ront-Point du 8 mai

## Signalisation Existante



Ensemble	Support	Longueur(s)	Hb	Classe
2	114	1900	125	LUMINEUX
3	140	1900/2200	125	LUMINEUX
4	140	2200/1900	100/125	LUMINEUX
6	140	2200	125	DG
7	114	2500	125	DG
8	168	1900	100	DG
9	114	2200/1000	80/125	LUMINEUX
10	140	2200	125	LUMINEUX
12		3200	100	LUMINEUX

Etablissement du schéma directeur de signalisation directionnelle de l'agglomération dijonnaise

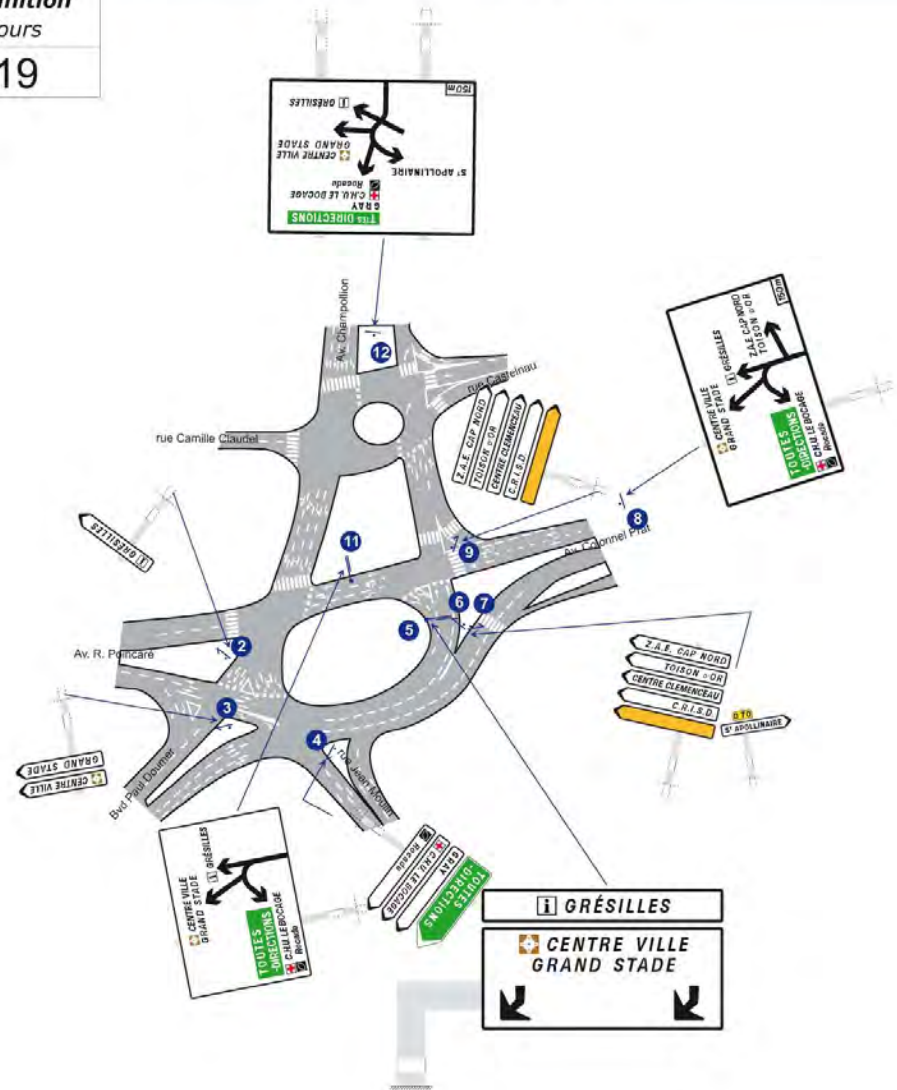


DDSR

Projets de Définition  
Autres carrefours

Carrefour : 019

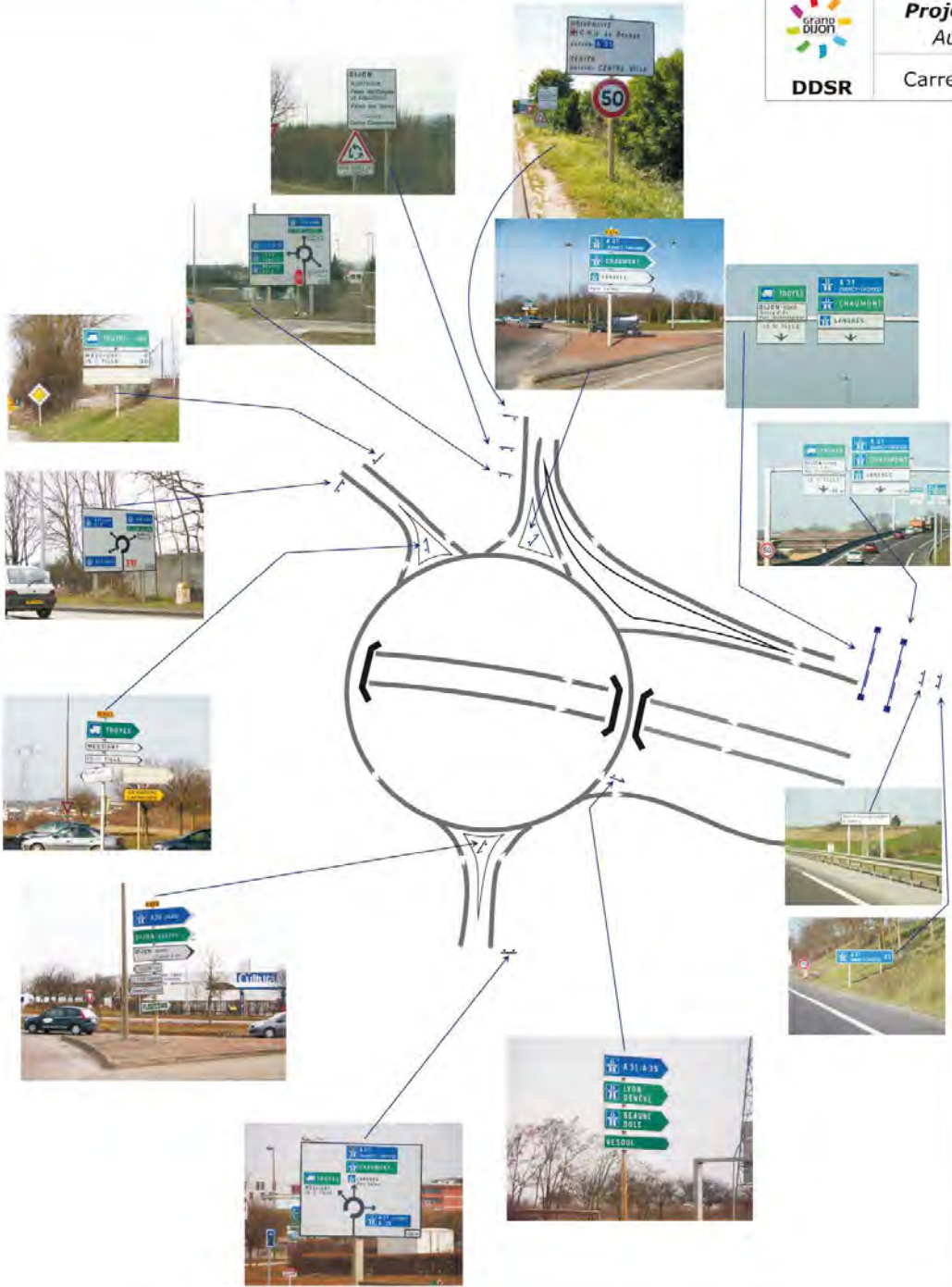
## Signalisation Projetée



1 GRÉSILLES  
CENTRE VILLE  
GRAND STADE

# 1005 - Rond-Point Pompidou

## Signalisation Existante



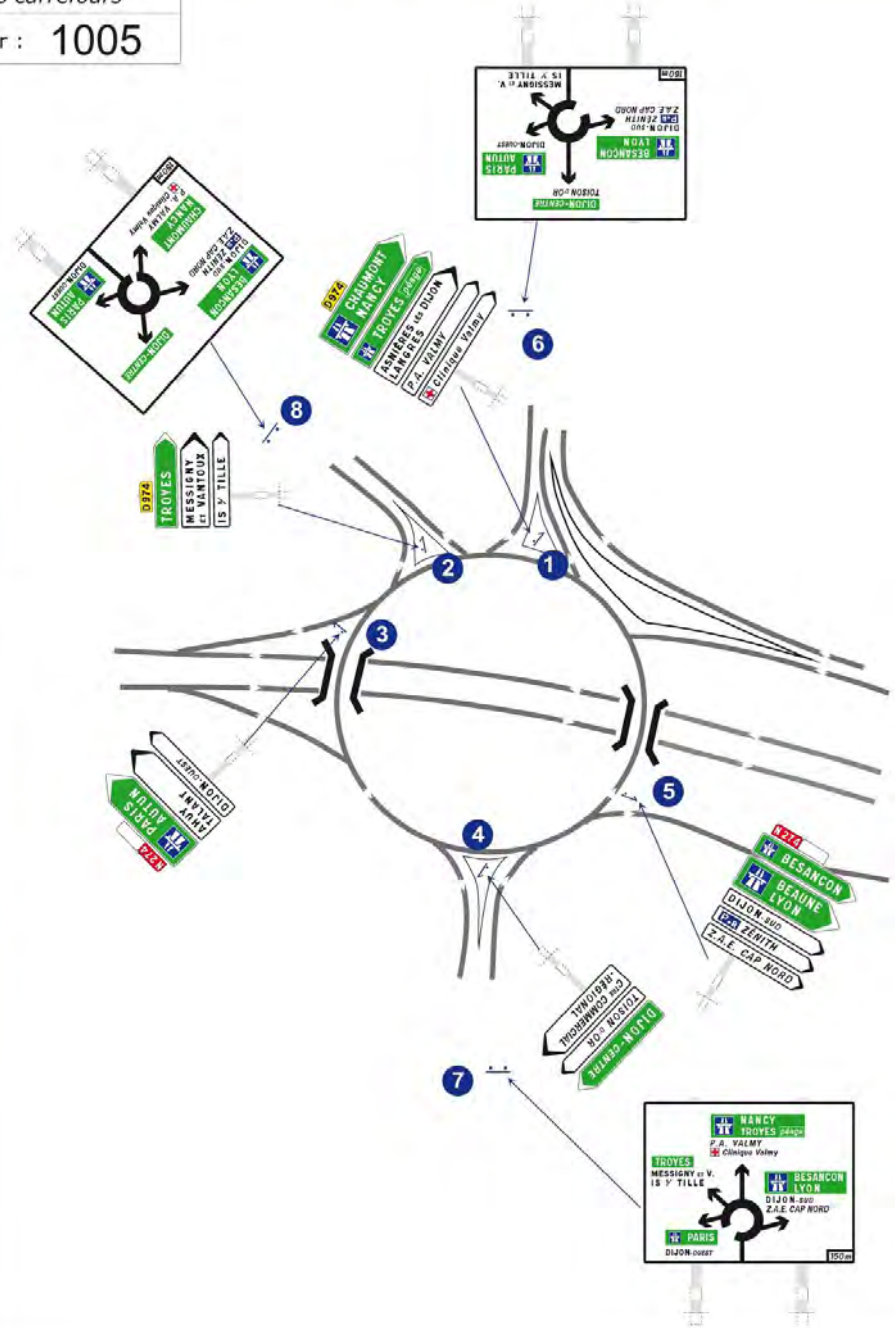
Etablissement du schéma directeur de signalisation directionnelle de l'agglomération dijonnaise



**Projets de Définition**  
Autres carrefours

Carrefour : 1005

## Signalisation Projetée



## Calendrier :

- pose des panneaux le long du tram : été 2012.
- avis sur le projet Lino-Rocade : demandé par l'Etat pour mi-avril 2012.
- ouverture Lino et modifications Rocade : fin 2013 ? (pm. échangeur Zénith été 2014).
- pose des panneaux dans l'agglo. Sur les ggrands axes hors tram :
  - . en deux temps fin 2012 + fin 2013
  - ou
  - . tout fin 2013, avec quelques panneaux provisoires d'ici là.

## Financement :

- les panneaux le long du tram sont pris en compte dans les marchés VPVF.
- le coût pour le reste de Dijon est estimé à 900 000€.
- le coût hors Dijon est estimé à 300 000€.
- le surcoût en cas d'installation en 2 temps est estimé à 200 000€.

# Questions relatives au schéma directeur du Grand Dijon :

- validation des pôles retenus.
- validation des principes de fléchage en sortie de ville au plus court vers lino-rocade.

# Questions relatives au schéma directeur

## LINO-Rocade

- demande appuyée de modifications pour les indications sur DIJON-NORD, pour tenir compte du fait que cette indication générique correspond à plusieurs sorties de l'axe Lino-Rocade :
  - . en sorties de l'échangeur 38 (giratoire Pompidou), remplacer "DIJON-NORD" par "DIJON-TOISON D'OR"
  - . dans le sens PARIS>BEAUNE ajouter un panneau d'accotement "DIJON-NORD : sorties 37 à 41"
  - . dans le sens BEAUNE>PARIS ajouter un panneau d'accotement "DIJON-NORD : sorties 41 à 37"
  
- demande de flécher LONGVIC, conformément au souhait de cette commune, en sortie à l'échangeur 46 (ZAE LONGVIC) et non à l'échangeur 47 (Beauregard), et d'ajouter CHENOVE en sortie à l'échangeur 47 en profitant de la mention laissée libre.

- demande d'ajouter un panneau d'accotement CHENOVE et MARSANNAY LA COTE sur A311, dans le sens BEAUNE>PARIS, en amont de l'échangeur 47 (Beauregard).
- souhait de voir apparaître chaque fois que possible les communes de l'agglomération sur les mentions de sorties et non sur les panneaux d'accotement.
- préférence pour un jalonnement unique de TROYES gratuit par l'ancien itinéraire poids-lourds (route d'Is/Tille).
- préférence pour un jalonnement de NANCY péage suivant la variante 1 (en partie par la route de Langres) qui limite l'usage de la rocade.