

# Etude de dangers du système d'endiguement des "Géraniums"

Commune de Chevigny-Saint-Sauveur

Localisation du système d'endiguement des "Géraniums" - Carte 1/2




- Légende :
- Parcelles Interçepées par le SE
  - Avenues/Allées / Déclivité
  - Hectomètre
  - Pont
  - Système d'endiguement



## Etude de dangers du système d'endiguement des "Géraniums"

Commune de Chevigny-Saint-Sauveur

Localisation du système d'endiguement des "Géraniums" - Carte 2/2

- Légende :**
-  Parcelles Interçepées par le SE
  -  Abris métalliques ?
  -  Décanètre
  -  Hectomètre
  -  Port
  -  Système d'endiguement

